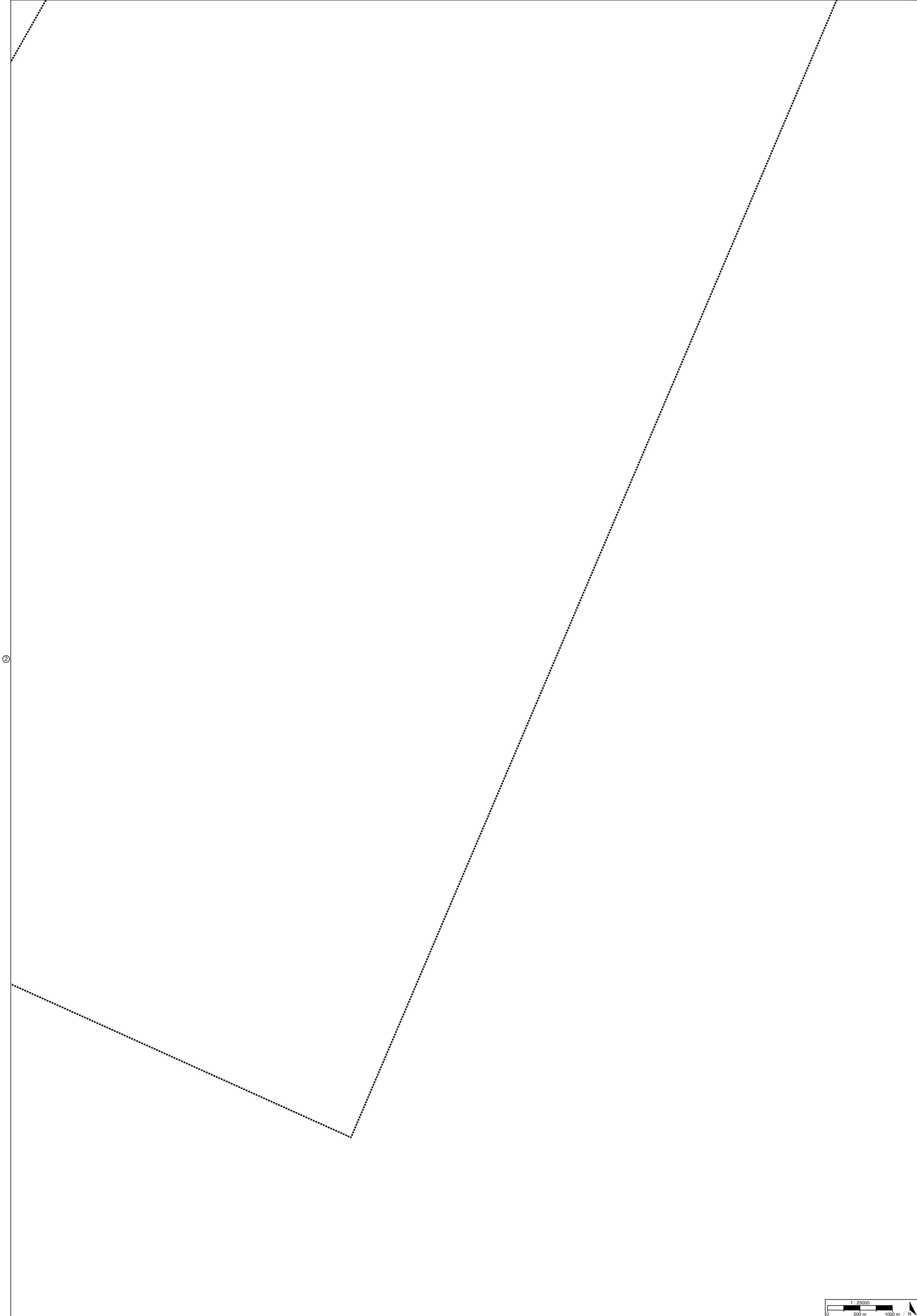
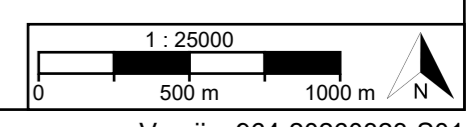


③



②









# TUMAČ PLANSKOG ZNAKOVLJA

## [OB-1-1] Obuhvat prostornog plana









[OB-1-1-3001] Obuhvat prostornog plana

## [IS-4-1] Vodoopskrba i drugo korištenje voda

	[IS-4-1-3001] Vodoopskrbni cjevovod s pripadajućim građevinama i uređajima		[IS-4-1-3201] (VV) Vodna građevina za vodoopskrbu
	[IS-4-1-3002] Vodoopskrbni cjevovod s pripadajućim građevinama i uređajima - planirano		[IS-4-1-3202] (VV) Vodna građevina za vodoopskrbu - planirano

## [IS-4-2] Otpadne i oborinske vode

	[IS-4-2-3001] Cjevovod za javnu odvodnju s pripadajućim građevinama i uređajima		[IS-4-2-3104] (Op) Uređaj za pročišćavanje otpadnih voda - planirano		[IS-4-2-3106] (Oc) Crpna stanica - planirano
	[IS-4-2-3002] Cjevovod za javnu odvodnju s pripadajućim građevinama i uređajima - planirano		[IS-4-2-3105] (Oc) Crpna stanica		[IS-4-2-3108] (Oi) Ispust u prijemnik - planirano

## [IS-4-3] Uređenje vodotoka i voda

## [IS-4-4] Melioracijska odvodnja

REPUBLIKA HRVATSKA  
ŠIBENSKO-KNINSKA ŽUPANIJA, OPĆINA PRIMOŠTEN

Naziv prostornog plana:

## Prostorni plan uređenja Općine Primošten

Naziv kartografskog prikaza prostornog plana:

2.4. Vodnogospodarski sustav

Mjerilo prikaza:

1:25000

Vrsta postupka:

Postupak izrade i donošenja izmjene i dopune prostornog plana

Faza izrade plana:

Prijedlog prostornog plana za javnu raspravu

Oznaka revizije plana:

Odluka o izradi prostornog plana:

Odluka o izradi izmjene i dopune Prostornog plana uređenja Općine Primošten (Službeni vjesnik Općine Primošten broj 4/2025)

Javna rasprava:

Javna rasprava provodi se od 20.04.2026. do zaključno s danom 21.05.2026.

Javni uvid:

od 20.04.2026. godine do 21.05.2026. godine, na lokaciji: Općina Primošten, 8:00 do 14:00 radnim danom

Javno izlaganje:

dana 07.05.2026. godine, na lokaciji: Općina Primošten (prizemlje - društvena dvorana), 11:30 sati

Nositelj izrade prostornog plana:

Šibensko-kninska županija, Općina Primošten  
Jedinstveni upravni odjel

Odgovorna osoba nositelja izrade:

PROČELNIK  
Grgo Soža mag.iur.

Tijelo koje donosi prostorni plan:

Šibensko-kninska županija, Općina Primošten  
Općinsko vijeće

Predsjednik tijela koje donosi prostorni plan:

PREDSJEDNIK OPĆINSKOG VIJEĆA  
Stipe Gruja

Stručni izrađivač prostornog plana:

ARHEO d.o.o.  
Zagreb, Vinogradi, I odvojak 6  
OIB: 02095263263

Odgovorna osoba stručnog izrađivača:

DIREKTOR  
Aron Varga dipl.ing.arh.

Odgovorni voditelj izrade:

Aron Varga dipl.ing.arh.

Stručni tim:

Aron Varga, dipl. ing. arh.

Patrik Filaković, dipl. ing. prom.

Naziv prostornog plana:

## Prostorni plan uređenja Općine Primošten

Naziv kartografskog prikaza prostornog plana:

2.4. Vodnogospodarski sustav

Mjerilo prikaza:

1:25000

Vrsta postupka:

Postupak izrade i donošenja izmjene i dopune prostornog plana

Faza izrade plana:

Prijedlog prostornog plana za javnu raspravu

Oznaka revizije plana:

### Prostor za digitalni potpis

Odgovorna osoba nositelja izrade:

PROČELNIK

Grgo Soža mag.iur.

Odgovorna osoba stručnog izrađivača:

DIREKTOR

Aron Varga dipl.ing.arh.

Odgovorni voditelj izrade:

Aron Varga dipl.ing.arh.