




# TUMAČ PLANSKOG ZNAKOVLJA


## [OB-1-1] Obuhvat prostornog plana





[OB-1-1-5001] Obuhvat prostornog plana


## [IS-4-1] Vodoopskrba i drugo korištenje voda

 [IS-4-1-2001]  
Vodoopskrbni cjevovod  
područnog (regionalnog)  
značaja s pripadajućim  
građevinama i uređajima




 [IS-4-1-2002]  
Vodoopskrbni cjevovod  
područnog (regionalnog)  
značaja s pripadajućim  
građevinama i uređajima -  
planirano




 [IS-4-1-5002]  
Vodoopskrbni cjevovod s  
pripadajućim građevinama  
i uređajima - planirano




## [IS-4-2] Otpadne i oborinske vode

 [IS-4-2-2002] Cjevovod za  
javnu odvodnju područnog  
(regionalnog) značaja s  
pripadajućim građevinama  
i uređajima - planirano



 [IS-4-2-5002] Cjevovod za  
javnu odvodnju s  
pripadajućim građevinama  
i uređajima - planirano



 [IS-4-2-5106] (Oc) Crpna  
stanica - planirano



## [IS-4-3] Uređenje vodotoka i voda

## [IS-4-4] Melioracijska odvodnja

REPUBLIKA HRVATSKA  
ŠIBENSKO-KNINSKA ŽUPANIJA, OPĆINA PRIMOŠTEN

Naziv prostornog plana:

Urbanistički plan uređenja ugostiteljsko-turističke zone Marina  
Lučica

Naziv kartografskog prikaza prostornog plana:

2.4. Vodnogospodarski sustav

Mjerilo prikaza:

1:5000

Vrsta postupka:

Postupak izrade i donošenja izmjene i dopune prostornog plana

Faza izrade plana:

Prijedlog prostornog plana za javnu raspravu

Oznaka revizije plana:

Odluka o izradi prostornog plana:

Odluka o izradi izmjene i dopune Urbanističkog plana uređenja ugostiteljsko-turističke zone Marina Lučica  
(Službeni vjesnik Općine Primošten broj 6/2025)

Javna rasprava:

Javna rasprava provodi se od 20.04.2026. do zaključno s danom 21.05.2026.

Javni uvid:

od 20.04.2026. godine do 21.05.2026. godine, na  
lokaciji: Prostorije Općine Primošten, od 8:00 do  
14:00 radnim danom

Javno izlaganje:

dana 07.05.2026. godine, na lokaciji: Prostorije  
Općine Primošten (prizemlje, društvena dvorana),  
11:00 sati

Nositelj izrade prostornog plana:

Šibensko-kninska županija, Općina Primošten  
Jedinstveni upravni odjel

Odgovorna osoba nositelja izrade:

PROČELNIK  
Grgo Soža mag.iur.

Tijelo koje donosi prostorni plan:

Šibensko-kninska županija, Općina Primošten  
Općinsko vijeće

Predsjednik tijela koje donosi prostorni plan:

PREDSJEDNIK OPĆINSKOG VIJEĆA  
Stipe Gruja

Stručni izrađivač prostornog plana:

URBOS d.o.o.  
Split, Karamanova 11  
OIB: 01409263192

Odgovorna osoba stručnog izrađivača:

DIREKTORICA  
Maja Madiraca dipl.oec.

Odgovorni voditelj izrade:

Gordana Radman dipl.ing.arh.

Stručni tim:

Gordana Radman, dipl. ing. arh.

Maja Madiraca, dipl. oec.

Naziv prostornog plana:

**Urbanistički plan uređenja ugostiteljsko-turističke zone Marina  
Lučica**

Naziv kartografskog prikaza prostornog plana:

2.4. Vodnogospodarski sustav

Mjerilo prikaza:

1:5000

Vrsta postupka:

Postupak izrade i donošenja izmjene i dopune prostornog plana

Faza izrade plana:

Prijedlog prostornog plana za javnu raspravu

Oznaka revizije plana:

**Prostor za digitalni potpis**

Odgovorna osoba nositelja izrade:

**PROČELNIK**  
Grgo Soža mag.iur.

Odgovorna osoba stručnog izrađivača:

**DIREKTORICA**  
Maja Madiraca dipl.oec.

Odgovorni voditelj izrade:

Gordana Radman dipl.ing.arh.