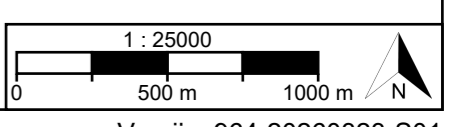

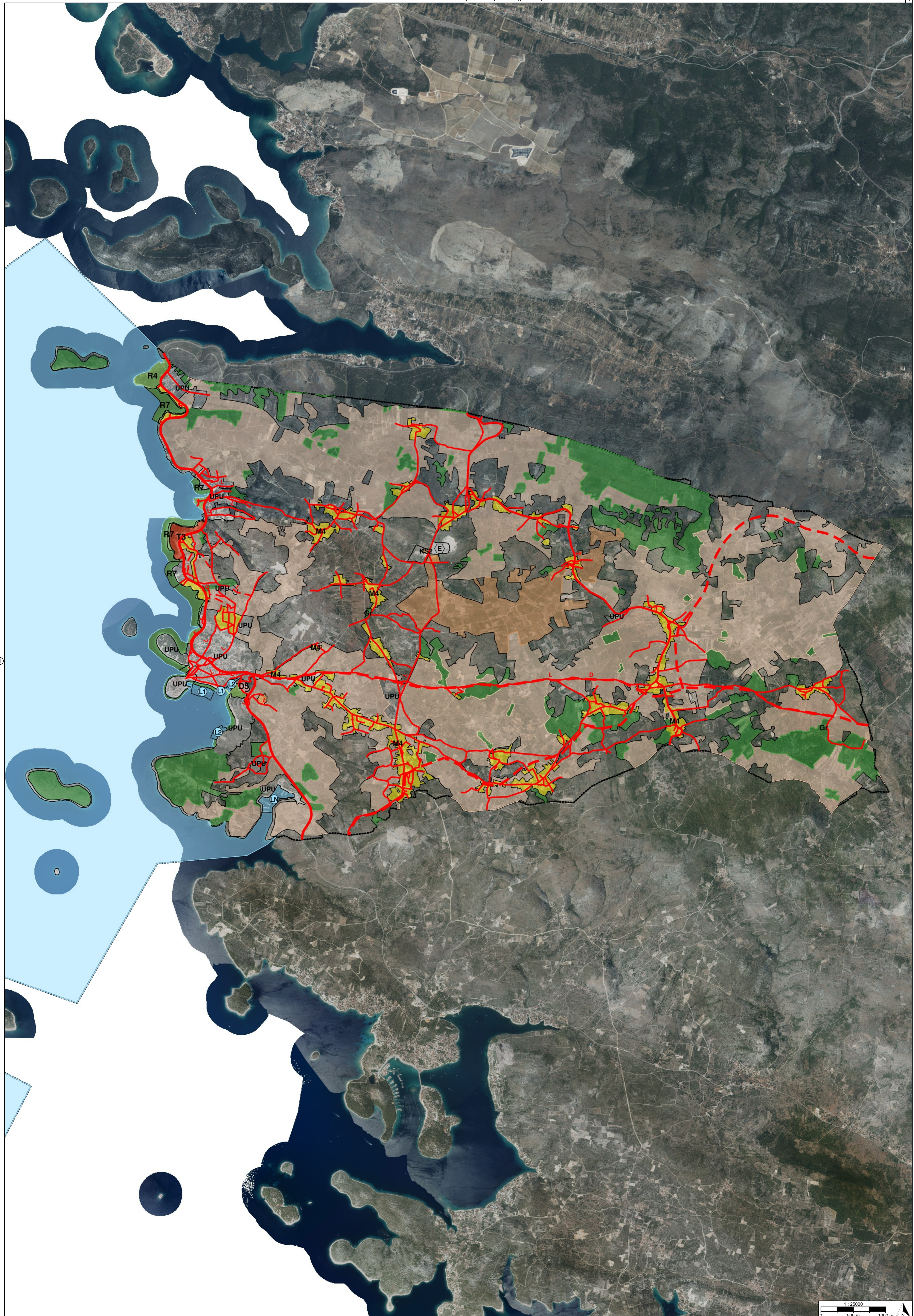


③






②













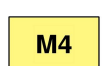









TUMAČ PLANSKOG ZNAKOVLJA






[OB-1-1] Obuhvat prostornog plana

 [OB-1-1-3001] Obuhvat prostornog plana

[KN-1-1] Namjena prostora

 [KN-1-1-1210] (E) Eksploatacija mineralnih sirovina	 [KN-1-1-3282] (KS2) Komunalno-servisna namjena - reciklažno dvorište	 [KN-1-1-3399] Ostalo zemljište
 [KN-1-1-2913] (L1) Površina infrastrukture - luka otvorena za javni promet područnog (regionalnog) značaja	 [KN-1-1-3283] (KS3) Komunalno-servisna namjena - građevni otpad	 [KN-1-1-3403] (T3) Ugostiteljsko-turistička namjena - bez gradnje smještajnih građevina
 [KN-1-1-2923] (L2) Površina infrastrukture - luka posebne namjene područnog (regionalnog) značaja	 [KN-1-1-3290] (Gr) Groblje	 [KN-1-1-3604] (R4) Sportsko-rekreacijska namjena (izvan građevinskog područja) - sportsko-rekreacijska igrališta na otvorenom
 [KN-1-1-2933] (LN) Površina infrastrukture - luka nautičkog turizma područnog (regionalnog) značaja - marina, nautičko sidrište	 [KN-1-1-3301] Vrijedno zemljište namijenjeno poljoprivredi	 [KN-1-1-3607] (R7) Sportsko-rekreacijska namjena - uređena plaža
 [KN-1-1-3054] (M4) Mješovita namjena	 [KN-1-1-3302] Ostalo zemljište namijenjeno poljoprivredi	 [KN-1-1-3952] Pješačka površina
 [KN-1-1-3105] (D5) Javna i društvena namjena - osnovnoškolska i srednjoškolska	 [KN-1-1-3312] Ostalo zemljište namijenjeno šumi	 [KN-1-1-3994] (UPU) Površina određena urbanističkim planom uređenja
 [KN-1-1-3261] (K1) Poslovna namjena - uslužna	 [KN-1-1-3331] Površina mora	

[IS-1-1] Cestovni promet

 [IS-1-1-1003] (D) Cesta državnog značaja	 [IS-1-1-2005] (Ž) Cesta područnog (regionalnog) značaja	 [IS-1-1-3008] (L) Cesta lokalnog značaja - planirano
 [IS-1-1-1004] (D) Cesta državnog značaja - planirano	 [IS-1-1-3007] (L) Cesta lokalnog značaja	

[IS-1-2] Željeznički promet

REPUBLIKA HRVATSKA
ŠIBENSKO-KNINSKA ŽUPANIJA, OPĆINA PRIMOŠTEN

Naziv prostornog plana:

Prostorni plan uređenja Općine Primošten

Naziv kartografskog prikaza prostornog plana:

1.1. Namjena prostora

Mjerilo prikaza:

1:25000

Vrsta postupka:

Postupak izrade i donošenja izmjene i dopune prostornog plana

Faza izrade plana:

Prijedlog prostornog plana za javnu raspravu

Oznaka revizije plana:

Odluka o izradi prostornog plana:

Odluka o izradi izmjene i dopune Prostornog plana uređenja Općine Primošten (Službeni vjesnik Općine Primošten broj 4/2025)

Javna rasprava:

Javna rasprava provodi se od 20.04.2026. do zaključno s danom 21.05.2026.

Javni uvid:

od 20.04.2026. godine do 21.05.2026. godine, na lokaciji: Općina Primošten, 8:00 do 14:00 radnim danom

Javno izlaganje:

dana 07.05.2026. godine, na lokaciji: Općina Primošten (prizemlje - društvena dvorana), 11:30 sati

Nositelj izrade prostornog plana:

Šibensko-kninska županija, Općina Primošten
Jedinstveni upravni odjel

Odgovorna osoba nositelja izrade:

PROČELNIK
Grgo Soža mag.iur.

Tijelo koje donosi prostorni plan:

Šibensko-kninska županija, Općina Primošten
Općinsko vijeće

Predsjednik tijela koje donosi prostorni plan:

PREDSJEDNIK OPĆINSKOG VIJEĆA
Stipe Gruja

Stručni izrađivač prostornog plana:

ARHEO d.o.o.
Zagreb, Vinogradi, I odvojak 6
OIB: 02095263263

Odgovorna osoba stručnog izrađivača:

DIREKTOR
Aron Varga dipl.ing.arh.

Odgovorni voditelj izrade:

Aron Varga dipl.ing.arh.

Stručni tim:

Aron Varga, dipl. ing. arh.

Patrik Filaković, dipl. ing. prom.

Naziv prostornog plana:

Prostorni plan uređenja Općine Primošten

Naziv kartografskog prikaza prostornog plana:

1.1. Namjena prostora

Mjerilo prikaza:

1:25000

Vrsta postupka:

Postupak izrade i donošenja izmjene i dopune prostornog plana

Faza izrade plana:

Prijedlog prostornog plana za javnu raspravu

Oznaka revizije plana:

Prostor za digitalni potpis

Odgovorna osoba nositelja izrade:

PROČELNIK

Grgo Soža mag.iur.

Odgovorna osoba stručnog izrađivača:

DIREKTOR

Aron Varga dipl.ing.arh.

Odgovorni voditelj izrade:

Aron Varga dipl.ing.arh.