

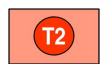
TUMAČ PLANSKOG ZNAKOVLJA

[OB-1-1] Obuhvat prostornog plana



[OB-1-1-5001] Obuhvat prostornog plana


[KN-1-1] Namjena prostora



[KN-1-1-2402] (T2)
Ugostiteljsko-turistička
namjena područnog
(regionalnog) značaja (u
izdvojenom građevinskom
području izvan naselja) - s
gradnjom smještajnih
građevina



[KN-1-1-2604] (R4)
Sportsko-rekreacijska
namjena (izvan
građevinskog područja) -
sportsko-rekreacijska
igrališta na otvorenom



[KN-1-1-5331] Površina
mora



[KN-1-1-5607] (R7)
Sportsko-rekreacijska
namjena - uređena plaža
[KN-1-1-5701] (Z1) Javna
zelena površina -
park/perivoj



[KN-1-1-5705] (Z5)
Zaštitna zelena površina



[KN-1-1-5950] Prometna
površina



[KN-1-1-5952] Pješačka
površina



[KN-1-1-5954] (Pp)
Parkirališna površina


[IS-1-1] Cestovni promet

[oznaka]



[IS-1-1-5021] ([oznaka])
Glavna prometnica

[oznaka]




[IS-1-1-5022] ([oznaka])
Sabirna prometnica

[oznaka]



[IS-1-1-5023] ([oznaka])
Ostala prometnica

[oznaka]



[IS-1-1-5024] ([oznaka])
Interna prometnica



[IS-1-1-5025] Pješačka /
Kolno-pješačka površina



[IS-1-1-5202] Staza



[IS-1-1-5304] (Pp)
Parkiralište

[IS-1-2] Željeznički promet

Naziv prostornog plana:

Urbanistički plan uređenja ugostiteljsko-turističke zone Marina Lučica

Naziv kartografskog prikaza prostornog plana:

1.1. Namjena prostora

Mjerilo prikaza:

1:5000

Vrsta postupka:

Postupak izrade i donošenja izmjene i dopune prostornog plana

Faza izrade plana:

Prijedlog prostornog plana za javnu raspravu

Oznaka revizije plana:

Odluka o izradi prostornog plana:

Odluka o izradi izmjene i dopune Urbanističkog plana uređenja ugostiteljsko-turističke zone Marina Lučica (Službeni vjesnik Općine Primošten broj 6/2025)

Javna rasprava:

Javna rasprava provodi se od 20.04.2026. do zaključno s danom 21.05.2026.

Javni uvid:

od 20.04.2026. godine do 21.05.2026. godine, na lokaciji: Prostorije Općine Primošten, od 8:00 do 14:00 radnim danom

Javno izlaganje:

dana 07.05.2026. godine, na lokaciji: Prostorije Općine Primošten (prizemlje, društvena dvorana), 11:00 sati

Nositelj izrade prostornog plana:

Šibensko-kninska županija, Općina Primošten
Jedinstveni upravni odjel

Odgovorna osoba nositelja izrade:

PROČELNIK
Grgo Soža mag.iur.

Tijelo koje donosi prostorni plan:

Šibensko-kninska županija, Općina Primošten
Općinsko vijeće

Predsjednik tijela koje donosi prostorni plan:

PREDSJEDNIK OPĆINSKOG VIJEĆA
Stipe Gruja

Stručni izrađivač prostornog plana:

URBOS d.o.o.
Split, Karamanova 11
OIB: 01409263192

Odgovorna osoba stručnog izrađivača:

DIREKTORICA
Maja Madiraca dipl.oec.

Odgovorni voditelj izrade:

Gordana Radman dipl.ing.arh.

Stručni tim:

Gordana Radman, dipl. ing. arh.

Maja Madiraca, dipl. oec.

Naziv prostornog plana:

**Urbanistički plan uređenja ugostiteljsko-turističke zone Marina
Lučica**

Naziv kartografskog prikaza prostornog plana:

1.1. Namjena prostora

Mjerilo prikaza:

1:5000

Vrsta postupka:

Postupak izrade i donošenja izmjene i dopune prostornog plana

Faza izrade plana:

Prijedlog prostornog plana za javnu raspravu

Oznaka revizije plana:

Prostor za digitalni potpis

Odgovorna osoba nositelja izrade:

PROČELNIK

Grgo Soža mag.iur.

Odgovorna osoba stručnog izrađivača:

DIREKTORICA

Maja Madiraca dipl.oec.

Odgovorni voditelj izrade:

Gordana Radman dipl.ing.arh.