




**GEODETSKA SITUACIJA**  
Mjerilo 1: 2000

 <b>GEODETSKA MJEREMJLA d.o.o.</b> <small>IZDANJE: 2017.   OIB: 632123321111111111   IBAN: HR1032003150100000000000000</small>	
LOKACIJA:	PRIMOŠTEN - PLAŽA, BANA JOSIPA JELACIĆA JELEČ
NARUČITELJ:	OPĆINA PRIMOŠTEN St. Josipa 7, PRIMOŠTEN OIB: 1537960220
PREDMJET:	Geodetski i tehnički izvođenje detaljne plaže
SADRŽAJ:	GEODETSKA SITUACIJA
MJERIL O:	1: 2000
IZRAĐIO:	Mica Hobar ing.geod.
OVLAŠTENI INŽENJER	I. HOBAR ing.geod., hr. upisak: 176
DATUM	17.06.2020.

Ukupna površina uređenja plaže iznosi 4882 m<sup>2</sup>



**GEODETSKA SITUACIJA**

Mjerilo 1: 500


LOKACIJA:	Promišten - dli A Licka
NARUČITELJ:	GRUPNA PROMIŠTEN d.o.o. (GRUPNA D.O.O.)
PREDMET:	Geodetski planovi bezvezing samog datir
SADRŽAJ:	GEODETSKA SITUACIJA
MERILLO:	1:500
IZRAĐIO:	Mica Hobar inžinjer
OVLAŠTENI INŽENJER	L. HOBAR inžinjer, br. upisa: 176
DATUM	17.06.2020.

Ukupna površina uvedene parcele iznosi 459 m2



### GEODETSKA SITUACIJA

Mjerilo 1: 500


 <b>GEODETSKA MUREŠNJA d.o.o.</b> <small>POSREDOVANJE U PROMETU NEKRETNIM PRAVNIM POSREDOVANJE U PROMETU NEKRETNIM</small>	
LOKACIJA:	Prilivski ter - JADUAC
NARUČITELJ:	OPĆINA PRILIVACI S. J. PRILIVACI OIB: 1661004300
PREDMET:	Geodetski projekt izvođenog snimka lokala
SAOPRŽAJ:	GEODETSKA SITUACIJA
MALERILO:	1:500
IZRAĐIO:	Ivica Mulnar ing.geod.
OVLAŠTENI INŽENJER	I. HOBAR ing.geod., br. upisa: 176
DATUM	12.06.2020.

Ukupna površina uređene plaže iznosi 217 m<sup>2</sup>.



**GEODETSKA SITUACIJA**

Mjerilo 1: 500

 <b>GEODETSKA MJERENA d.o.o.</b> <small>IZ OBLASTI GRAĐEVINARSTVA I POSREDOVANJE U PROMETU NEKRETNIM PRAVNIM PREDMETIMA</small>	
LOKACIJA:	PRIMOŠTEN - BILJE
NARUČITELJ:	OPĆINA PRIMOŠTEN SADIK OPRIMOŠTEN OIB: 162799420
PREDMET:	Geodetski snimak i veštanjski statusi plaže
SAOPŠTAJ:	GEODETSKA SITUACIJA
MJERILLO:	1:500
IZRAĐIO:	Ivica Habar ing.geod.
OVLASŢENI INŽENJER	I. HOBAR ing.geod., br. upisa: 176
DATUM	17.06.2020

Ukupna površina uređene plaže iznosi 470 m<sup>2</sup>



**GEODETSKA SITUACIJA**  
Mjerilo 1: 500




LOKACIJA:	PRIMOŠTEV - POŠAŽO
NARUČITELJ:	OPĆINA PRIMOŠTEN Sv. Ingeba 2, PRIMOŠTEN 016 168780000
PREDMET:	Godišnji tehnički izvješćni stanja plaže
SADRŽAJ:	GEODETSKA SITUACIJA
MJERIL O:	1:500
IZRAĐIO:	Ivica Hoibar ing.geod.
OVLAŠTENI INŽENJER	I. HOBAR ing.geod., br. upisa: 176
DATUM	17.06.2020.

Ukupna površina uredene plaže iznosi 977 m<sup>2</sup>



## GEODETSKA SITUACIJA

Mjerilo 1 : 2500

 <p><b>GEODETSKA MJEREMLIJA d.o.o.</b> IZPOSREDOVANJE NEKRETNOSTI BEOGRAD, BEOGRADSKA 11000</p>	
LOKACIJA:	PRIMOŠTEN - RABUČA VELIKA I MALA
NARUČITELJ:	OPĆINA PRIMOSTEN St. Josipa 7, PRIMOSTEN OIB: 1811884200
PREDMET:	Geodetski snimak kvadrnog saopće plote
SADRŽAJ:	GEODETSKA SITUACIJA
MJERILO:	1 : 2500
IZRADIO:	Ivica Hobar Ing. geod.
OVLAŠTENI INŽENJER	I. HOBAR Ing. geod., br. up. sat. 176
DATUM	17.06.2020.

Ukupna površina uređenja plote iznosi 36456 m<sup>2</sup>



**GEODETSKA SITUACIJA**  
Mjerilo 1: 500

LOKACIJA:	PRIMOŠTEN - BILO - KVAČIC BOXER
NARUČITELJ:	OPĆINA PRIMOŠTEN S.A. JARNA / PRIMOŠTEN OIB: 1887864240
PREDMET:	Geodetski snimak iz zračnog snimanja plaže
SAVRŠTAJ:	GEODETSKA SITUACIJA
MJERILO:	1: 500
IZRADIO:	Ivica Hobar Ing geod.
OVLAŠTENI INŽENJER	I. HOBAR Ing.geod., br. upisa: 176
DATUM	17.06.2020.

Ukupna površina uredene plaže iznosi 831 m<sup>2</sup>

