




GEODETSKA SITUACIJA

Mjerilo 1 : 2500


**GEODETSKA
MJERENA d.o.o.** Ulica Hrabar 1, Šibenik 23000
POSREDOVANJE U PROMETU NEKRETNIM PRAVNIM
POSREDOVANJE U PROMETU NEKRETNIM PRAVNIM


| | |
|---------------------|---|
| LOKACIJA: | PRIMOŠTEN - RAVUČA (VELIKI IMAJAN) |
| NARUČITELJ: | OPĆINA PRIMOŠTEN St. Jaska 7, PRIMOŠTEN OIB: 0810804200 |
| PREDMET: | Geodetska situacija izvedenog stanja i plaće |
| SADRŽAJ: | GEODETSKA SITUACIJA |
| MJERILO: | 1 : 2500 |
| IZRAĐIO: | Ivica Hrabar ing./geod. |
| OVLASŢENI INŽENJER: | I. HOBAR ing./geod., br. opisac. 176 |
| DATUM | 17.06.2020. |

Ukupna površina uređenja plaće iznosi 36456 m²




GEODETSKA SITUACIJA

Mjerilo 1: 500


| | |
|--|--|
|  <p>GEODETSKA MJERILNJA d.o.o. IZ OBLASTI GEODEZIJE I INŽENJERSTVA POSREDOVANJE U PROMETU NEKRETNIM PRAVNIM POSREDOVANJE U PROMETU NEKRETNIM PRAVNIM</p> | |
| LOKACIJA: | PRIMOŠTEN - POSVAZO |
| NARUČITELJ: | OPĆINA PRIMOŠTEN Sr. Jaska 7, PRIMOŠTEN OIB: 187188420 |
| PREDMET: | Geodetski snimak izvedenog stanja plaže |
| SADRŽAJ: | GEODETSKA SITUACIJA |
| MJERILLO: | 1: 500 |
| IZRAĐIO: | Ivica Hobarić ing.geod. |
| OVLAŠTENI INŽENJER | I. HOBARIĆ ing.geod., br. upisa: 176 |
| DATUM | 17.06.2020. |

Ukupna površina uređene plaže iznosi 977 m²




GEODETSKA SITUACIJA

Mjerilo 1: 500

| | |
|---|---|
|  | |
| LOKACIJA: | PRIMOŠTEN - DOULAC |
| NAJRUČITELJ: | OPĆINA PRIMOŠTEN Str. općina / PRIMOŠTEN 0100 / 100000000 |
| PREDMET: | Geodetska situacija (vrednog) za izradu |
| SAOBRZAJ: | GEODETSKA SITUACIJA |
| MJERILLO: | 1: 500 |
| IZRAĐIO: | Mica Hobar ing.geod. |
| OVLASŢENI INŽENJER | I. HODAR ing.geod., br. dipljar: 176 |
| DATUM | 17.06.2020. |

Ukupna površina uređene plaže iznosi 217 m²



GEODETSKA SITUACIJA

Mjerilo 1 : 500

| | |
|--------------------|--|
| | |
| LOKACIJA: | PRIMOŠTEN - BILU |
| MARUČITELJ: | OPĆINA PRIMOSTEN St. Josipa 7, PRIMOSTEN OIB: 5870864280 |
| PREDMET: | Geodetski snimak izvođenog starog plaže |
| SAVRZAV: | GEODETSKA SITUACIJA |
| MJERILUO: | 1 : 500 |
| IZRADIO: | Ivica Hodor ing.geod. |
| OVLAŠTENI INŽENJER | I. HODAR ing.geod., br. upisa: 176 |
| DATUM | 17.06.2020. |

Ukupna površina uredene plaže iznosi 470 m²




GEODETSKA SITUACIJA

Mjerilo 1 : 2000



| | |
|--------------------|--|
| LOKACIJA: | PRIMOSTEN - PLAŽA BANA JOSIPA JELACICA I PLAC |
| NARUČITELJ: | OPĆINA PRIMOSTEN St. Josipa 7, PRIMOSTEN OIB: 1687862900 |
| PREDMET: | Geodetski snimak izvedenog starijeg plake |
| SADRŽAJ: | GEODETSKA SITUACIJA |
| MJERILO: | 1 : 2000 |
| IZRAĐIO: | Ivica Hobar ing.geod. |
| OVLAŠTENI INŽENJER | I. HOBAR ing.geod., br. udisa: 176 |
| DATUM | 17.06.2020. |

Ukupna površina uređenja plaže iznosi: 4892 m²




GEODETSKA SITUACIJA

Mjerilo 1 : 500


| | |
|---------------------|--|
| | |
| LOKACIJA: | PRIMOSTEN - BILA LUKICA |
| NARUČITELJ: | OPĆINA PRIMOSTEN St. Josipa 7, PRIMOSTEN DBE 180700020 |
| PREDMET: | Općinski imovinski evidencijski snimak plaže |
| SADRŽAJ: | GEODETSKA SITUACIJA |
| MAŠKALO: | 1 : 500 |
| IZRAĐIO: | Ivica Hrabar inž. geod. |
| OVLAŠTENI INŽENJER: | I. HOBAR inž. geod., br. upisa: 176 |
| DATAUM: | 17.06.2020. |

Ukupna površina uređene plaže iznosi 456 m²



GEODETSKA SITUACIJA

Mjerilo 1: 500

| | |
|---|---|
|  <p>GEODETSKA MJERENA d.o.o. KAPITELACIJSKI INŽENJERSKI KADROVI Sudski broj u Matičnom listu: 1520100</p> | |
| LOKACIJA: | PRIMOŠTEN - BILU - KAFIC BOXER |
| NARUČITELJ: | OPĆINA PRIMOSTEN St. Josipa / PRIMOSTEN OIB: 1801580420 |
| PREDMET: | Geodetski snimak izvedenog samlje plaže |
| SADRŽAJ: | GEODETSKA SITUACIJA |
| MJERILLO: | 1: 500 |
| IZRAĐIO: | Ivica Hobar ing.geod. |
| OVLASŢENI INŽENJER | I. HOBAR ing.geod., br. upisa: 176 |
| DATUM | 17.06.2020. |

Ukupna površina uređene plaže iznosi 831 m²