

Zagreb - Primošten, 07. prosinca 2020. godine

Sukladno odredbi članka 102. i 103. Zakona o prostornom uređenju (Narodne novine 153/13, 65/17, 114/18, 39/19 i 98/19) nositelj izrade Prijedloga IX. Izmjena i dopuna Prostornog plana uređenja Općine Primošten i stručni izrađivač plana ARHEO d.o.o. Zagreb sačinili su

IZVJEŠĆE S JAVNE RASPRAVE o prijedlogu

IX. Izmjena i dopuna Prostornog plana uređenja Općine Primošten

Na temelju Zakona o prostornom uređenju (Narodne novine 153/13, 65/17, 114/18, 39/19 i 98/19), te provedene javne rasprave o Prijedlogu IX. Izmjena i dopuna Prostornog plana uređenja Općine Primošten, sačinjava se Izvješće s javne rasprave.

Datum i vrijeme održavanja javnog izlaganja objavljeno je na oglasnoj ploči Općine Primošten 26.10.2020., na web stranici Općine Primošten - www.primosten.hr 26.10.2020., u Slobodnoj Dalmaciji 27.10.2020., web stranicama Ministarstva graditeljstva i prostornog uređenja 26.10.2020. i na službenim stranicama Šibensko-kninske županije - www.sibensko-kninska-zupanija.hr 27.10.2020.

1. Javni uvid u Prijedlog IX. Izmjena i dopuna Prostornog plana uređenja Općine Primošten trajao je od 27. listopada 2020. godine do 27. studenog 2020. godine.

Uvid u Prijedlog prostornog plana mogao se izvršiti u prostorijama Općine Primošten, Sv. Josipa broj 7, u Primoštenu, svakim radnim danom od 8,00 do 15,00 sati u vrijeme trajanja javne rasprave te na mrežnim stranicama Općine Primošten.

2. Javno izlaganje o Prijedlogu IX. Izmjena i dopuna Prostornog plana uređenja Općine Primošten održano je 04. studenog 2020. godine, s početkom u 12:00 sati u prostorijama Općine Primošten.

Nositelj izrade predmetnog Plana dostavio je posebne obavijesti prema članku 97. Zakona o prostornom uređenju (NN 153/13, 65/17, 114/18, 39/19 i 98/19), te Odluci o izradi predmetnog Plana.

Predstavnik stručnog izrađivača predmetnog plana ARHEO d.o.o. Zagreb, Aron Varga, dipl.ing.arh.-odgovorni voditelj izrade Plana prezentirao je Prijedlog predmetnog Plana.

Tijekom javne rasprave o Prijedlogu IX. Izmjena i dopuna Prostornog plana uređenja Općine Primošten bila je dostupna istaknuta Knjiga primjedbi te je vođen Zapisnik (u prilogu).

Javno izlaganje završeno je u 13:00 sati.

U zakonskom roku putem pošte, pisarnice (protokola) ili e-maila zaprimljeno je pedesetsedam (57) primjedbi u pisanom obliku.

U zakonskom roku u Knjigu primjedbi upisano je pet (5) primjedbi.

Obrađene primjedbe sastavni su dio ovog izvješća i nalaze se u prilogu.

Općina Primošten
Jedinstveni upravni odjel
Procenica
Iris Ukić Kotarac dipl. iur.



ARHEO d.o.o.
Odgovorni voditelj izrade Plana
Aron Varga, dipl.ing.arh.

ARHEO, d.o.o.
ZAGREB – HRVATSKA

PRILOZI

- Zaključak općinskog načelnika o utvrđivanju Prijedloga IX. Izmjena i dopuna Prostornog plana uređenja Općine Primošten za javnu raspravu, 26.10.2020.,
- Objava općinskog načelnika o javnoj raspravi o Prijedlogu IX. Izmjena i dopuna Prostornog plana uređenja Općine Primošten, 26.10.2020.,
- Posebna obavijest o održavanju javne rasprave o Prijedlogu IX. Izmjena i dopuna Prostornog plana uređenja Općine Primošten,
- Objava javne rasprave o Prijedlogu IX. Izmjena i dopuna Prostornog plana uređenja Općine Primošten (Slobodna Dalmacija 27.10.2020.),
- Objava javne rasprave na službenim stranicama Općine Primošten (www.primosten.hr), (26.10.2020.),
- Informacija o Objavi javne rasprave na službenim stranicama Ministarstva graditeljstva i prostornog uređenja (<http://www.mgipu.hr/>) (26.10.2020.),
- Objava javne rasprave na službenim stranicama Šibensko-kninske županije (www.sibensko-kninska-zupanija.hr), (27.10.2020.),
- Objava Zaključka općinskog načelnika o utvrđivanju Prijedloga IX. Izmjena i dopuna Prostornog plana uređenja Općine Primošten za javnu raspravu u Službenom vijesniku Općine Primošten 07/20 (09.11.2020.),
- Zapisnik s javnog izlaganja,
- Popis prisutnih na javnom izlaganju,
- Obrađene primjedbe,
- Primjedbe pristigle u pisanom obliku putem pošte, pisarnice (protokola), e-maila,
- Kopija Knjige primjedbi

Na temelju članka 95. stavka 2. Zakona o prostornom uređenju („Narodne novine“ broj 153/13, 65/17, 114/18, 39/19 i 98/19), Odluke o izradi IX. Izmjena i dopuna Prostornog plana uređenja Općine Primošten i Odluke o izmjeni i dopuni Odluke o izradi IX. Izmjena i dopuna Prostornog plana uređenja Općine Primošten objavljenim u „Službenom vjesniku Općine Primošten“ broj 02/20 i 04/20 („Službeni vjesnik Šibensko kninske županije“ broj 13/05, 10/08, 5/11, 10/11 i „Službeni vjesnik Općine Primošten“ broj 3/13, 1/14, 4/17 i 01/20) i članka 45. Statuta Općine Primošten („Službeni vjesnik Općine Primošten“ broj 1/18 i 2/18) Općinski Načelnik Općine Primošten dana 26. listopada 2020. godine donosi:

ZAKLJUČAK
o Prijedlogu IX. Izmjena i dopuna Prostornog plana uređenja
Općine Primošten za javnu raspravu

1. Utvrđuje se **Prijedlog IX. Izmjena i dopuna Prostornog plana uređenja Općine Primošten za javnu raspravu** (u daljnjem tekstu: Prijedlog Plana).
2. Prijedlog Plana sastoji se od tekstualnog i grafičkog dijela Plana.
3. Zadužuje se Jedinostveni upravni odjel Općine Primošten da izvrši objavu javne rasprave sukladno članku 96. stavku 3. i 4. Zakona o prostornom uređenju („Narodne novine“ broj 153/13, 65/17, 114/18, 39/19 i 98/19) **u trajanju od 30 (trideset) dana**
4. Zadužuje se Jedinostveni upravni odjel Općine Primošten da dostavi posebnu pisanu obavijest o vremenu održavanja javne rasprave, sukladno članku 97. Zakona o prostornom uređenju („Narodne novine“, broj 153/13, 65/17, 114/18, 39/19 i 98/19).
5. Ovaj Zaključak stupa na snagu danom donošenja a objavit će se u „Službenom vjesniku Općine Primošten“ broj 07/20, oglasnoj ploči općine i služnoj web stranici:
www.primosten.hr

Klasa: 350-02/20-01/01

Ur.broj: 2182/02-02-20-140

Primošten, 26. listopada 2020. godine

**OPĆINSKI NAČELNIK**
OPĆINE PRIMOSTEN
Stipe Petrina

REPUBLIKA HRVATSKA
ŠIBENSKO KNINSKA ŽUPANIJA
OPĆINA PRIMOŠTEN
JEDINSTVENI UPRAVNI ODJEL
Primošten, Sv. Josipa broj 7
Tel.: 022/571-910; fax: 022/571-902

OBJAVA JAVNE RASPRAVE
o Prijedlogu IX. Izmjena i dopuna Prostornog plana uređenja
Općine Primošten

1. Javna rasprava o prijedlogu IX. Izmjena i dopuna Prostornog plana Uređenja Općine Primošten (u daljnjem tekstu: Prijedlog Plana) trajat će **od 27. listopada 2020. god. do 27. studenog 2020. godine.**
2. Prijedlog Plana bit će izložen u prostorijama Općine Primošten, Sv. Josipa broj 7 u Primoštenu s mogućnošću **javnog uvida, svakog radnog dana od 8,00 sati do 15,00 sati** osim subotom, nedjeljom i blagdanom.
3. Javno izlaganje o Prijedlogu Plana održat će se dana **04. studenog (srijeda) 2020.god. s početkom u 12,00 sati** u prostorijama Općine Primošten.
4. Pisana očitovanja, prijedlozi i primjedbe (s imenom, prezimenom, adresom i vlastoručnim potpisom) primaju se bez obzira na način dostave, **zaključno sa danom 27. studenog 2020. godine do 14,00 sati**, na adresu: Općina Primošten – Općinski Načelnik, Sv. Josipa broj 7, 22 202 Primošten.
5. U tijeku trajanja javne rasprave u uredskom prostoru Općine Primošten na istaknutom mjestu bit će dostupna knjiga primjedbi u koju zainteresirani mogu iznijeti svoje mišljenje, primjedbe i prijedloge ili ih mogu poslati.
6. Objava javne rasprave, **sukladno članku 96. Zakona** o prostornom uređenju „Narodne novine“ broj 153/13, 65/17, 114/18, 39/19) objavit će se u „Slobodnoj Dalmaciji“, oglasnoj ploči općine i služnoj web stranici:
www.primosten.hr, ministarstva graditeljstva i prostornog uređenja te službenim stranicama Šibensko kninske županije .

Klasa: 350-02/20-01/01
Ur. broj: 2182/02-03/03-20-141
Primošten, 26. listopada 2020. godine



JEDINSTVENI UPRAVNI ODJEL
PROČELNICA

Iris Ukić Kotarac, dipl. iur.



REPUBLIKA HRVATSKA
ŠIBENSKO-KNINSKA ŽUPANIJA
OPĆINA PRIMOŠTEN
JEDINSTVENI
UPRAVNI ODJEL



KLASA: 350-02/20-01/01
UR.BR.: 2182/02-03/08-20-152
Primošten, 26. listopada 2020. god.

JAVNA USTANOVA ZA UPRAVLJANJE
ZAŠTIĆENIM DIJELOVIMA PRIRODE
U ŠIBENSKO-KNINSKOJ ŽUPANIJ
Prilaz tvornice 39
22 000 ŠIBENIK

PREDMET: IX. Izmjene i dopune prostornog plana uređenja Općine Primošten
– posebna obavijest, dostavlja se

Poštovani,

Sukladno članku 97. Zakona o prostornom uređenju (Narodne novine 153/13, 65/17, 114/18, 39/19 i 98/19) dostavljamo Vam posebnu obavijest o održavanju javne rasprave o Prijedlogu IX. Izmjena i dopuna prostornog plana uređenja Općine Primošten, koja započinje 27. listopada i završava 27. studenog 2020. godine.

Za vrijeme trajanja javne rasprave za sve zainteresirane osiguran je javni uvid u Prijedlog Plana u prostorijama Općine Primošten na adresi Sv. Josipa 7, 22202 Primošten, radnim danom od 08:00 - 15:00 sati.

Javno izlaganje o prijedlogu Plana održat će se dana 04.(srijeda) studenog 2020. godine u prostorijama Općine Primošten, sa početkom u 12:00 sati.

Molimo Vas da, sukladno članku 101. Zakona o prostornom uređenju (Narodne novine 153/13, 65/17, 114/18 i 39/19), do završetka javne rasprave dostavite svoja mišljenja, primjedbe i prijedloge na IX. Izmjene i dopune prostornog plana uređenja Općine Primošten.

S poštovanjem,

JEDINSTVENI UPRAVNI ODJEL
Savjetnik za prostorno planiranje
Milan Erceg, dipl. ing.

Dostaviti: - Naslovu,
- pismohrana-ovdje-

POVRATNICA



Oznaka spisa:

KLASA:-350-02/20-01/01

URBROJ: 2182/02-03/08-20-168
Naziv otpravka koji se dostavlja:

Posebna obavijest

Broj priloga:

Adresa primatelja:

ŽUPANIJA ŠIBENSKO-KNINSKA
Zavod za prostorno uređenje
Vladimira Nazora I/IV p.p. 106
22 200 ŠIBENIK

VRATITI NA ADRESU POŠILJATELJA:

Općina Primošten
Svetog Josipa 7
22 202 Primošten

POVRATNICA



Oznaka spisa:

KLASA:-350-02/20-01/01

URBROJ: 2182/02-03/08-20-169
Naziv otpravka koji se dostavlja:

Posebna obavijest

Broj priloga:

Adresa primatelja:

ŽUPANIJSKA UPRAVA ZA CESTE
Šibensko-kninske županije
Velimira Škorpika 27
22 000 ŠIBENIK

VRATITI NA ADRESU POŠILJATELJA:

Općina Primošten
Svetog Josipa 7
22 202 Primošten

DOSTAVNICA

Potvrđujem da sam danas 29 10. 20 20 godine
(datum ispisati slovima)

primio pismeno označeno na prednjoj strani.

PRIMATELJ:

DOSTAVLJAC:

1. Budući da primatelj **NIJE ZATEČEN** na mjestu gdje treba dostaviti otpравak ni nakon ostavljene pismene obavijesti da radi dostavljanja bude u određeno vrijeme u svom stanu odnosno na svom radnom mjestu, dostava je obavljena predajom otpравka poslovno sposobnom članu domaćinstva primatelja - kućepazitelju - susjedu - ovlaštenoj osobi koja radi na istom mjestu s primateljem.

(ime i prezime te osoba)

(Ako je primatelj nepismen ili nije u stanju potpisati se, dostavljač će ispisati njegovo ime i slovima dan primitka s napomenom zašto primatelj nije stavio svoj potpis).

2. Kad osoba kojoj je pismeno upućeno, odnosno poslovno sposobni član njezina kućanstva, odnosno ovlaštena osoba ili radnik državnog tijela, fizičke ili pravne osobe bez zakonitog razloga odbije primiti pismeno, dostavljač će to naznačiti na pismenu i vratiti ga sudu, a u stanu ili prostorijama gdje ta osoba radi odnosno u sandučiću će ostaviti obavijest o pokušanoj dostavi s upozorenjem da će se dostava obaviti preko oglasne ploče suda.

dana 20 god. u sati.

Potpis dostavljača:

Napomena dostavljača u slučaju neisporuke pismena:

Napomena: Ako se obrada dostave obavlja računalom veličina omotnice s povratnicom za dostavu u vlastite ruke može biti i drugih dimenzija koje su prilagođene automatskoj obradi podataka.

Obrazac 103. upotrebljava se za dostavu u predmetima na koje se primjenjuju pravila o dostavi prema ZPP-u.

DOSTAVNICA

Potvrđujem da sam danas *dvadeset deveti desetog (29.10.)* 20 20 godine
(datum ispisati slovima)

primio pismeno označeno na prednjoj strani.

PRIMATELJ:

DOSTAVLJAC:

1. Budući da primatelj **NIJE ZATEČEN** na mjestu gdje treba dostaviti otpравak ni nakon ostavljene pismene obavijesti da radi dostavljanja bude u određeno vrijeme u svom stanu odnosno na svom radnom mjestu, dostava je obavljena predajom otpравka poslovno sposobnom članu domaćinstva primatelja - kućepazitelju - susjedu - ovlaštenoj osobi koja radi na istom mjestu s primateljem.

(ime i prezime te osobe)

(Ako je primatelj nepismen ili nije u stanju potpisati se, dostavljač će ispisati njegovo ime i slovima dan primitka s napomenom zašto primatelj nije stavio svoj potpis).

2. Kad osoba kojoj je pismeno upućeno, odnosno poslovno sposobni član njezina kućanstva, odnosno ovlaštena osoba ili radnik državnog tijela, fizičke ili pravne osobe bez zakonitog razloga odbije primiti pismeno, dostavljač će to naznačiti na pismenu i vratiti ga sudu, a u stanu ili prostorijama gdje ta osoba radi odnosno u sandučiću će ostaviti obavijest o pokušanoj dostavi s upozorenjem da će se dostava obaviti preko oglasne ploče suda.

dana 20 god. u sati.

Potpis dostavljača:

Napomena dostavljača u slučaju neisporuke pismena:

Napomena: Ako se obrada dostave obavlja računalom veličina omotnice s povratnicom za dostavu u vlastite ruke može biti i drugih dimenzija koje su prilagođene automatskoj obradi podataka.

Obrazac 103. upotrebljava se za dostavu u predmetima na koje se primjenjuju pravila o dostavi prema ZPP-u.

POVRATNICA



Oznaka spisa:

KLASA:-350-02/20-01/01

URBROJ: 2182/02-03/08-20-166

Naziv otpravka koji se dostavlja:

Posebna obavijest

Broj priloga:

Adresa primatelja:

ŠIBENSKO-KNINSKA ŽUPANIJA
UPRAVNI ODJEL ZA ZAŠTITU OKOLIŠA I
KOMUNALNE POSLOVE

VRATITI NA ADRESU POŠILJATELJA:

Općina Primošten
Svetog Josipa 7
22 202 Primošten

POVRATNICA



Oznaka spisa:

KLASA:-350-02/20-01/01

URBROJ: 2182/02-03/08-20-167

Naziv otpravka koji se dostavlja:

Posebna obavijest

Broj priloga:

Adresa primatelja:

VODOVOD I ODVODNJA d.o.o.
Kralja Zvonimira 50
22 000 ŠIBENIK

VRATITI NA ADRESU POŠILJATELJA:

Općina Primošten
Svetog Josipa 7
22 202 Primošten

DOSTAVNICA

Potvrđujem da sam danas 29. 10. 2020 godine primio pismeno označeno na prednjoj strani.

ŠIBENSKO-KRŠKOPOLSKA ŽUPANIJA
UPRAVNI ODJEL ZA
IMOVINSKO-PRAVNE
ZAJEDNIČKE POSREDE



1. Budući da primatelj NIJE ZATEČEN na mjestu gdje treba dostaviti otpremak ni nakon ostavljene pismene obavijesti da radi dostavljanja bude u određeno vrijeme u svom stanu odnosno na svom radnom mjestu, dostava je obavljena predajom otpravka poslovno sposobnom članu domaćinstva primatelja - kućepazitelju - susjedu - ovlaštenoj osobi koja radi na istom mjestu s primateljem.

2. Kad osoba kojoj je pismeno upućeno, odnosno poslovno sposobni član njezina kućanstva, odnosno ovlaštena osoba ili radnik državnog tijela, fizičke ili pravne osobe bez zakonitog razloga odbije primiti pismeno, dostavljač će to naznačiti na pismenu i vratiti ga sudu, a u stanu ili prostorijama gdje ta osoba radi odnosno u sandučiću će ostaviti obavijest o pokušanoj dostavi s upozorenjem da će se dostava obaviti preko oglasne ploče suda.

(ime i prezime te osobe)
(Ako je primatelj nepismen ili nije u stanju potpisati se, dostavljač će ispisati njegovo ime i slovima dan primitka s napomenom zašto primatelj nije stavio svoj potpis).

dana 20 god. u sati.
Potpis dostavljača:

Napomena dostavljača u slučaju neisporuke pismena:

Napomena: Ako se obrada dostave obavlja računalom veličina omotnice s povratnicom za dostavu u vlastite ruke može biti i drugih dimenzija koje su prilagođene automatskoj obradi podataka.
Obrazac 103. upotrebljava se za dostavu u predmetima na koje se primjenjuju pravila o dostavi prema ZPP-u.



DOSTAVNICA ŠIBENIK 1

Potvrđujem da sam danas 29. 10. 2020 godine primio pismeno označeno na prednjoj strani.

PRIMATELJ:

A.M.



1. Budući da primatelj NIJE ZATEČEN na mjestu gdje treba dostaviti otpremak ni nakon ostavljene pismene obavijesti da radi dostavljanja bude u određeno vrijeme u svom stanu odnosno na svom radnom mjestu, dostava je obavljena predajom otpravka poslovno sposobnom članu domaćinstva primatelja - kućepazitelju - susjedu - ovlaštenoj osobi koja radi na istom mjestu s primateljem.

2. Kad osoba kojoj je pismeno upućeno, odnosno poslovno sposobni član njezina kućanstva, odnosno ovlaštena osoba ili radnik državnog tijela, fizičke ili pravne osobe bez zakonitog razloga odbije primiti pismeno, dostavljač će to naznačiti na pismenu i vratiti ga sudu, a u stanu ili prostorijama gdje ta osoba radi odnosno u sandučiću će ostaviti obavijest o pokušanoj dostavi s upozorenjem da će se dostava obaviti preko oglasne ploče suda.

(ime i prezime te osobe)
(Ako je primatelj nepismen ili nije u stanju potpisati se, dostavljač će ispisati njegovo ime i slovima dan primitka s napomenom zašto primatelj nije stavio svoj potpis).

dana 20 god. u sati.
Potpis dostavljača:

Napomena dostavljača u slučaju neisporuke pismena:

Napomena: Ako se obrada dostave obavlja računalom veličina omotnice s povratnicom za dostavu u vlastite ruke može biti i drugih dimenzija koje su prilagođene automatskoj obradi podataka.
Obrazac 103. upotrebljava se za dostavu u predmetima na koje se primjenjuju pravila o dostavi prema ZPP-u.

POVRATNICA



Oznaka spisa:

KLASA:-350-02/20-01/01

URBROJ: 2182/02-03/08-20-165

Naziv otpravka koji se dostavlja:

Posebna obavijest

Broj priloga:

Adresa primatelja:

ŠIBENSKO-KNINSKA ŽUPANIJA
Upravni odjel za prostorno uređenje i gradnju
Kralja Zvonimira 16
22 000 ŠIBENIK

VRATITI NA ADRESU POŠILJATELJA:

Općina Primošten
Svetog Josipa 7
22 202 Primošten

POVRATNICA

Oznaka spisa:

KLASA:-350-05/20-01/01

URBROJ: 2182/02-03/08-20-164

Naziv otpravka koji se dostavlja:

Posebna obavijest

Broj priloga:

Adresa primatelja:

„PRIMOŠTEN ODVODNJA“ d.o.o.
Sv. Josipa 7
22 202 PRIMOŠTEN

VRATITI NA ADRESU POŠILJATELJA:

Općina Primošten
Svetog Josipa 7
22 202 Primošten

DOSTAVNICA

Potvrđujem da sam danas 29.10. godine
(datum ispisati slovima)

primio pismo označeno na prednjoj strani.

PRIMATELJ:
ŠIBENSKO-KRŠKINSKI ŽUPANI

DOSTAVLJAČ:

1. Budući da primatelj **NIJE ZATEČEN** na mjestu gdje treba dostaviti otpravak ni nakon ostavljene pismene obavijesti da radi dostavljanja bude u određeno vrijeme u svom stanu odnosno na svom radnom mjestu, dostava je obavljena predajom otpravka poslovno sposobnom članu domaćinstva primatelja - kućepazitelju - susjedu - ovlaštenoj osobi koja radi na istom mjestu s primateljem.

(ime i prezime te osobe)

(Ako je primatelj nepismen ili nije u stanju potpisati se, dostavljač će ispisati njegovo ime i slovima dan primitka s napomenom zašto primatelj nije stavio svoj potpis).

2. Kad osoba kojoj je pismo upućeno, odnosno poslovno sposobni član njezina kućanstva, odnosno ovlaštena osoba ili radnik državnog tijela, fizičke ili pravne osobe bez zakonitog razloga odbije primiti pismo, dostavljač će to naznačiti na pismenu i vratiti ga sudu, a u stanu ili prostorijama gdje ta osoba radi odnosno u sandučiću će ostaviti obavijest o pokušanoj dostavi s upozorenjem da će se dostava obaviti preko oglasne ploče suda.

dana 20 god. u sati.

Potpis dostavljača:

Napomena dostavljača u slučaju neisporuke pismena:

Napomena: Ako se obrada dostave obavlja računalom veličina omotnice s povratnicom za dostavu u vlastite ruke može biti i drugih dimenzija koje su prilagođene automatskoj obradi podataka.

Obrazac 103. upotrebljava se za dostavu u predmetima na koje se primjenjuju pravila o dostavi prema ZPP-u.

DOSTAVNICA

Potvrđujem da sam danas četrdeset sedmi listopada godine
(datum ispisati slovima)

primio pismo označeno na prednjoj strani.

PRIMATELJ:

DOSTAVLJAČ:

1. Budući da primatelj **NIJE ZATEČEN** na mjestu gdje treba dostaviti otpravak ni nakon ostavljene pismene obavijesti da radi dostavljanja bude u određeno vrijeme u svom stanu odnosno na svom radnom mjestu, dostava je obavljena predajom otpravka poslovno sposobnom članu domaćinstva primatelja - kućepazitelju - susjedu - ovlaštenoj osobi koja radi na istom mjestu s primateljem.

(ime i prezime te osobe)

(Ako je primatelj nepismen ili nije u stanju potpisati se, dostavljač će ispisati njegovo ime i slovima dan primitka s napomenom zašto primatelj nije stavio svoj potpis).

2. Kad osoba kojoj je pismo upućeno, odnosno poslovno sposobni član njezina kućanstva, odnosno ovlaštena osoba ili radnik državnog tijela, fizičke ili pravne osobe bez zakonitog razloga odbije primiti pismo, dostavljač će to naznačiti na pismenu i vratiti ga sudu, a u stanu ili prostorijama gdje ta osoba radi odnosno u sandučiću će ostaviti obavijest o pokušanoj dostavi s upozorenjem da će se dostava obaviti preko oglasne ploče suda.

dana 20 god. u sati.

Potpis dostavljača:

Napomena dostavljača u slučaju neisporuke pismena:

Napomena: Ako se obrada dostave obavlja računalom veličina omotnice s povratnicom za dostavu u vlastite ruke može biti i drugih dimenzija koje su prilagođene automatskoj obradi podataka.

Obrazac 103. upotrebljava se za dostavu u predmetima na koje se primjenjuju pravila o dostavi prema ZPP-u.

POVRATNICA



Oznaka spisa:

KLASA:-350-05/20-01/01

URBROJ: 2182/02-03/08-20-163

Naziv otpravka koji se dostavlja:
Posebna obavijest

Broj priloga:

Adresa primatelja:

OPĆINA ROGOZNICA
Obala Hrvatske mornarice bb
22 203 ROGOZNICA

VRATITI NA ADRESU POŠILJATELJA:

Općina Primošten
Svetog Josipa 7
22 202 Primošten

POVRATNICA



Oznaka spisa:

KLASA:-350-05/20-01/01

URBROJ: 2182/02-03/08-20-162

Naziv otpravka koji se dostavlja:
Posebna obavijest

Broj priloga:

Adresa primatelja:

OPĆINA MARINA
Ante Rudana 47
21 222 MARINA

VRATITI NA ADRESU POŠILJATELJA:

Općina Primošten
Svetog Josipa 7
22 202 Primošten

DOSTAVNICA

Potvrđujem da sam danas 27.10 20 godine
(datum ispisati slovima)

primio pismeno označeno na prednjoj strani.

PRIMATELJ:

DOSTAVLJAČ:

1. Budući da primatelj **NIJE ZATEČEN** na mjestu gdje treba dostaviti otpravak ni nakon ostavljene pismene obavijesti da radi dostavljanja bude u određeno vrijeme u svom stanu odnosno na svom radnom mjestu, dostava je obavljena predajom otpravka poslovno sposobnom članu domaćinstva primatelja - kućepazitelju - susjedu - ovlaštenoj osobi koja radi na istom mjestu s primateljem.

(ime i prezime te osobe)

(Ako je primatelj nepismen ili nije u stanju potpisati se, dostavljač će ispisati njegovo ime i slovima dan primitka s napomenom zašto primatelj nije stavio svoj potpis).

2. Kad osoba kojoj je pismeno upućeno, odnosno poslovno sposobni član njezina kućanstva, odnosno ovlaštena osoba ili radnik državnog tijela, fizičke ili pravne osobe bez zakonitog razloga odbije primiti pismeno, dostavljač će to naznačiti na pismenu i vratiti ga sudu, a u stanu ili prostorijama gdje ta osoba radi odnosno u sandučiću će ostaviti obavijest o pokušanoj dostavi s upozorenjem da će se dostava obaviti preko oglasne ploče suda.

dana 20 god. u sati.

Potpis dostavljača:

Napomena dostavljača u slučaju neisporuke pismena:

Napomena: Ako se obrada dostave obavlja računalom veličina omotnice s povratnicom za dostavu u vlastite ruke može biti i drugih dimenzija koje su prilagođene automatskoj obradi podataka.

Obrazac 103. upotrebljava se za dostavu u predmetima na koje se primjenjuju pravila o dostavi prema ZPP-u.

DOSTAVNICA

Potvrđujem da sam danas 02.11.2007 20 godine
(datum ispisati slovima)

primio pismeno označeno na prednjoj strani.

PRIMATELJ:

DOSTAVLJAČ:

1. Budući da primatelj **NIJE ZATEČEN** na mjestu gdje treba dostaviti otpravak ni nakon ostavljene pismene obavijesti da radi dostavljanja bude u određeno vrijeme u svom stanu odnosno na svom radnom mjestu, dostava je obavljena predajom otpravka poslovno sposobnom članu domaćinstva primatelja - kućepazitelju - susjedu - ovlaštenoj osobi koja radi na istom mjestu s primateljem.

(ime i prezime te osobe)

(Ako je primatelj nepismen ili nije u stanju potpisati se, dostavljač će ispisati njegovo ime i slovima dan primitka s napomenom zašto primatelj nije stavio svoj potpis).

2. Kad osoba kojoj je pismeno upućeno, odnosno poslovno sposobni član njezina kućanstva, odnosno ovlaštena osoba ili radnik državnog tijela, fizičke ili pravne osobe bez zakonitog razloga odbije primiti pismeno, dostavljač će to naznačiti na pismenu i vratiti ga sudu, a u stanu ili prostorijama gdje ta osoba radi odnosno u sandučiću će ostaviti obavijest o pokušanoj dostavi s upozorenjem da će se dostava obaviti preko oglasne ploče suda.

dana 20 god. u sati.

Potpis dostavljača:

Napomena dostavljača u slučaju neisporuke pismena:

Napomena: Ako se obrada dostave obavlja računalom veličina omotnice s povratnicom za dostavu u vlastite ruke može biti i drugih dimenzija koje su prilagođene automatskoj obradi podataka.

Obrazac 103. upotrebljava se za dostavu u predmetima na koje se primjenjuju pravila o dostavi prema ZPP-u.

POVRATNICA



Oznaka spisa:

KLASA:-350-05/20-01/01

URBROJ: 2182/02-03/08-20-161

Naziv otpравka koji se dostavlja:
Posebna obavijest

Broj priloga:

Adresa primatelja:

„ODAŠILJAČI I VEZE“ d.d.
Avenija grada Vukovara 4
10 000 ZAGREB

VRATITI NA ADRESU POŠILJATELJA:

Općina Primošten
Svetog Josipa 7
22 202 Primošten

POVRATNICA



Oznaka spisa:

KLASA:-350-05/20-01/01

URBROJ: 2182/02-03/08-20-160

Naziv otpравka koji se dostavlja:
Posebna obavijest

Broj priloga:

Adresa primatelja:

MINISTARSTVO UNUTARNJIH POSLOVA
Policajska uprava Šibensko-kninska
Velimira Škorpika 5
22 000 ŠIBENIK

VRATITI NA ADRESU POŠILJATELJA:

Općina Primošten
Svetog Josipa 7
22 202 Primošten

DOSTAVNICA

Potvrđujem da sam danas dvadeset devet. listopada 20 10 godine
(datum ispisati slovima)

primio pismo označeno na prednjoj strani.

OPASITI UČEŠI VEZE
PRIMATELJ
Ulica grada Vukovara 269D
10000 Zagreb

DOSTAVLJAČ:

1. Budući da primatelj **NIJE ZATEČEN** na mjestu gdje treba dostaviti otpravak ni nakon ostavljene pismene obavijesti da radi dostavljanja bude u određeno vrijeme u svom stanu odnosno na svom radnom mjestu, dostava je obavljena predajom otpravka poslovno sposobnom članu domaćinstva primatelja - kućepazitelju - susjedu - ovlaštenoj osobi koja radi na istom mjestu s primateljem.

(ime i prezime te osobe)

(Ako je primatelj nepismen ili nije u stanju potpisati se, dostavljač će ispisati njegovo ime i slovima dan primitka s napomenom zašto primatelj nije stavio svoj potpis).

2. Kad osoba kojoj je pismo upućeno, odnosno poslovno sposobni član njezina kućanstva, odnosno ovlaštena osoba ili radnik državnog tijela, fizičke ili pravne osobe bez zakonitog razloga odbije primiti pismo, dostavljač će to naznačiti na pismenu i vratiti ga sudu, a u stanu ili prostorijama gdje ta osoba radi odnosno u sandučiću će ostaviti obavijest o pokušanoj dostavi s upozorenjem da će se dostava obaviti preko oglasne ploče suda.

dana 20 god. u sati.

Potpis dostavljača:

Napomena dostavljača u slučaju neisporuke pismena:

Napomena: Ako se obrada dostave obavlja računalom veličina omotnice s povratnicom za dostavu u vlastite ruke može biti i drugih dimenzija koje su prilagođene automatskoj obradi podataka.

Obrazac 103. upotrebljava se za dostavu u predmetima na koje se primjenjuju pravila o dostavi prema ZPP-u.

DOSTAVNICA

Potvrđujem da sam danas dvadeset devet. listopada 20 10 godine
(datum ispisati slovima)

primio pismo označeno na prednjoj strani.

PRIMATELJ:

DOSTAVLJAČ:

1. Budući da primatelj **NIJE ZATEČEN** na mjestu gdje treba dostaviti otpravak ni nakon ostavljene pismene obavijesti da radi dostavljanja bude u određeno vrijeme u svom stanu odnosno na svom radnom mjestu, dostava je obavljena predajom otpravka poslovno sposobnom članu domaćinstva primatelja - kućepazitelju - susjedu - ovlaštenoj osobi koja radi na istom mjestu s primateljem.

(ime i prezime te osobe)

(Ako je primatelj nepismen ili nije u stanju potpisati se, dostavljač će ispisati njegovo ime i slovima dan primitka s napomenom zašto primatelj nije stavio svoj potpis).

2. Kad osoba kojoj je pismo upućeno, odnosno poslovno sposobni član njezina kućanstva, odnosno ovlaštena osoba ili radnik državnog tijela, fizičke ili pravne osobe bez zakonitog razloga odbije primiti pismo, dostavljač će to naznačiti na pismenu i vratiti ga sudu, a u stanu ili prostorijama gdje ta osoba radi odnosno u sandučiću će ostaviti obavijest o pokušanoj dostavi s upozorenjem da će se dostava obaviti preko oglasne ploče suda.

dana 20 god. u sati.

Potpis dostavljača:

Napomena dostavljača u slučaju neisporuke pismena:

Napomena: Ako se obrada dostave obavlja računalom veličina omotnice s povratnicom za dostavu u vlastite ruke može biti i drugih dimenzija koje su prilagođene automatskoj obradi podataka.

Obrazac 103. upotrebljava se za dostavu u predmetima na koje se primjenjuju pravila o dostavi prema ZPP-u.

POVRATNICA



Oznaka spisa:

KLASA:-350-05/20-01/01

URBROJ: 2182/02-03/08-20-159
Naziv otpravka koji se dostavlja:
Posebna obavijest

Broj priloga:

Adresa primatelja:

MINISTARSTVO MORA, PROMETA I
INFRASTRUKTURE
Uprava za sigurnost plovidbe, zaštitu mora i unutarnjih
voda
LUČKA KAPETANIJA ŠIBENIK
Obala F. Tuđmana 8
22 000 ŠIBENIK

VRATITI NA ADRESU POŠILJATELJA:

Općina Primošten
Svetog Josipa 7
22 202 Primošten

POVRATNICA



Oznaka spisa:

KLASA:-350-05/20-01/01

URBROJ: 2182/02-03/08-20-158
Naziv otpravka koji se dostavlja:
Posebna obavijest

Broj priloga:

Adresa primatelja:

MINISTARSTVO ZAŠTITE OKOLIŠA
I ENERGETIKE
Radnička cesta 80
10 000 ZAGREB

VRATITI NA ADRESU POŠILJATELJA:

Općina Primošten
Svetog Josipa 7
22 202 Primošten

DOSTAVNICA

Potvrđujem da sam danas 29. 10. godine
(datum ispisati slovima)

primio pismeno označeno na prednjoj strani.

PRIMATELJ:

DOSTAVLJAC:

1. Budući da primatelj **NIJE ZATEČEN** na mjestu gdje treba dostaviti otpravak ni nakon ostavljene pismene obavijesti da radi dostavljanja bude u određeno vrijeme u svom stanu odnosno na svom radnom mjestu, dostava je obavljena predajom otpravka poslovno sposobnom članu domaćinstva primatelja - kućepazitelju - susjedu - ovlaštenoj osobi koja radi na istom mjestu s primateljem.

(ime i prezime te osobe)

(Ako je primatelj nepismen ili nije u stanju potpisati se, dostavljač će ispisati njegovo ime i slovima dan primitka s napomenom zašto primatelj nije stavio svoj potpis).

2. Kad osoba kojoj je pismeno upućeno, odnosno poslovno sposobni član njezina kućanstva, odnosno ovlaštena osoba ili radnik državnog tijela, fizičke ili pravne osobe bez zakonitog razloga odbije primiti pismeno, dostavljač će to naznačiti na pismenu i vratiti ga sudu, a u stanu ili prostorijama gdje ta osoba radi odnosno u sandučiću će ostaviti obavijest o pokušanoj dostavi s upozorenjem da će se dostava obaviti preko oglasne ploče suda.

dana 20 god. u sati.

Potpis dostavljača:

Napomena dostavljača u slučaju neisporuke pismena:

Napomena: Ako se obrada dostave obavlja računalom veličina omotnice s povratnicom za dostavu u vlastite ruke može biti i drugih dimenzija koje su prilagođene automatskoj obradi podataka.

Obrazac 103. upotrebljava se za dostavu u predmetima na koje se primjenjuju pravila o dostavi prema ZPP-u.

DOSTAVNICA

Potvrđujem da sam danas 29-10-2020 godine
(datum ispisati slovima)

primio pismeno označeno na prednjoj strani.

REPUBLIKA HRVATSKA
PRIMATELJ
MINISTARSTVO GOSPODARSTVA
I ODRŽIVOG RAZVOJA

DOSTAVLJAC:

1. Budući da primatelj **NIJE ZATEČEN** na mjestu gdje treba dostaviti otpravak ni nakon ostavljene pismene obavijesti da radi dostavljanja bude u određeno vrijeme u svom stanu odnosno na svom radnom mjestu, dostava je obavljena predajom otpravka poslovno sposobnom članu domaćinstva primatelja - kućepazitelju - susjedu - ovlaštenoj osobi koja radi na istom mjestu s primateljem.

(ime i prezime te osobe)

(Ako je primatelj nepismen ili nije u stanju potpisati se, dostavljač će ispisati njegovo ime i slovima dan primitka s napomenom zašto primatelj nije stavio svoj potpis).

2. Kad osoba kojoj je pismeno upućeno, odnosno poslovno sposobni član njezina kućanstva, odnosno ovlaštena osoba ili radnik državnog tijela, fizičke ili pravne osobe bez zakonitog razloga odbije primiti pismeno, dostavljač će to naznačiti na pismenu i vratiti ga sudu, a u stanu ili prostorijama gdje ta osoba radi odnosno u sandučiću će ostaviti obavijest o pokušanoj dostavi s upozorenjem da će se dostava obaviti preko oglasne ploče suda.

dana 20 god. u sati.

Potpis dostavljača:

Napomena dostavljača u slučaju neisporuke pismena:

Napomena: Ako se obrada dostave obavlja računalom veličina omotnice s povratnicom za dostavu u vlastite ruke može biti i drugih dimenzija koje su prilagođene automatskoj obradi podataka.

Obrazac 103. upotrebljava se za dostavu u predmetima na koje se primjenjuju pravila o dostavi prema ZPP-u.

POVRATNICA

AR RF 69 395 836 8 HR

Oznaka spisa:

KLASA:-350-05/20-01/01

URBROJ: 2182/02-03/08-20-156

Naziv otpravka koji se dostavlja:
Posebna obavijest

Broj priloga:

Adresa primatelja:

MINISTARSTVO POLJOPRIVREDE
Trg kralja Petra Krešimira IV, br.1
10 000 ZAGREB

VRATITI NA ADRESU POŠILJATELJA:

Općina Primošten
Svetog Josipa 7
22 202 Primošten

POVRATNICA

AR RF 69 395 837 1 HR

Oznaka spisa:

KLASA:-350-05/20-01/01

URBROJ: 2182/02-03/08-20-157

Naziv otpravka koji se dostavlja:
Posebna obavijest

Broj priloga:

Adresa primatelja:

MINISTARSTVO POLJOPRIVREDE
Ulica grada Vukovara br. 78
10 000 ZAGREB

VRATITI NA ADRESU POŠILJATELJA:

Općina Primošten
Svetog Josipa 7
22 202 Primošten

DOSTAVNICA

Potvrđujem da sam danas 29. 10. 2020 godine
(datum ispisati slovima)

primio pismeno označeno na prednjoj strani.

REPUBLIKA HRVATSKA
PRIMATELJ:
MINISTARSTVO POLJOPRIVREDE SL

DOSTAVLJAČ:

1. Budući da primatelj **NIJE ZATEČEN** na mjestu gdje treba dostaviti otpravak ni nakon ostavljene pismene obavijesti da radi dostavljanja bude u određeno vrijeme u svom stanu odnosno na svom radnom mjestu, dostava je obavljena predajom otpravka poslovno sposobnom članu domaćinstva primatelja - kućepazitelju - susjedu - ovlaštenoj osobi koja radi na istom mjestu s primateljem.

(ime i prezime te osobe)

(Ako je primatelj nepismen ili nije u stanju potpisati se, dostavljač će ispisati njegovo ime i slovima dan primitka s napomenom zašto primatelj nije stavio svoj potpis).

2. Kad osoba kojoj je pismeno upućeno, odnosno poslovno sposobni član njezina kućanstva, odnosno ovlaštena osoba ili radnik državnog tijela, fizičke ili pravne osobe bez zakonitog razloga odbije primiti pismeno, dostavljač će to naznačiti na pismenu i vratiti ga sudu, a u stanu ili prostorijama gdje ta osoba radi odnosno u sandučiću će ostaviti obavijest o pokušanoj dostavi s upozorenjem da će se dostava obaviti preko oglasne ploče suda.

dana 20 god. u sati.

Potpis dostavljača:

Napomena dostavljača u slučaju neisporuke pismena:

Napomena: Ako se obrada dostave obavlja računalom veličina omotnice s povratnicom za dostavu u vlastite ruke može biti i drugih dimenzija koje su prilagođene automatskoj obradi podataka.

Obrazac 103. upotrebljava se za dostavu u predmetima na koje se primjenjuju pravila o dostavi prema ZPP-u.

DOSTAVNICA

Potvrđujem da sam danas 29. 10. 2020 godine
(datum ispisati slovima)

primio pismeno označeno na prednjoj strani.

REPUBLIKA HRVATSKA
PRIMATELJ:
MINISTARSTVO POLJOPRIVREDE SL

DOSTAVLJAČ:

1. Budući da primatelj **NIJE ZATEČEN** na mjestu gdje treba dostaviti otpravak ni nakon ostavljene pismene obavijesti da radi dostavljanja bude u određeno vrijeme u svom stanu odnosno na svom radnom mjestu, dostava je obavljena predajom otpravka poslovno sposobnom članu domaćinstva primatelja - kućepazitelju - susjedu - ovlaštenoj osobi koja radi na istom mjestu s primateljem.

(ime i prezime te osobe)

(Ako je primatelj nepismen ili nije u stanju potpisati se, dostavljač će ispisati njegovo ime i slovima dan primitka s napomenom zašto primatelj nije stavio svoj potpis).

2. Kad osoba kojoj je pismeno upućeno, odnosno poslovno sposobni član njezina kućanstva, odnosno ovlaštena osoba ili radnik državnog tijela, fizičke ili pravne osobe bez zakonitog razloga odbije primiti pismeno, dostavljač će to naznačiti na pismenu i vratiti ga sudu, a u stanu ili prostorijama gdje ta osoba radi odnosno u sandučiću će ostaviti obavijest o pokušanoj dostavi s upozorenjem da će se dostava obaviti preko oglasne ploče suda.

dana 20 god. u sati.

Potpis dostavljača:

Napomena dostavljača u slučaju neisporuke pismena:

Napomena: Ako se obrada dostave obavlja računalom veličina omotnice s povratnicom za dostavu u vlastite ruke može biti i drugih dimenzija koje su prilagođene automatskoj obradi podataka.

Obrazac 103. upotrebljava se za dostavu u predmetima na koje se primjenjuju pravila o dostavi prema ZPP-u.

POVRATNICA



Oznaka spisa:

KLASA:-350-05/20-01/01

URBROJ: 2182/02-03/08-20-155

Naziv otpravka koji se dostavlja:
Posebna obavijest

Broj priloga:

Adresa primatelja:

MINISTARSTVO OBRANE RH
UPRAVA ZA MATERIJALNE RESURSE
Stančićeva 4
10 000 ZAGREB

VRATITI NA ADRESU POŠILJATELJA:

Općina Primošten
Svetog Josipa 7
22 202 Primošten

POVRATNICA



Oznaka spisa:

KLASA:-350-05/20-01/01

URBROJ: 2182/02-03/08-20-154

Naziv otpravka koji se dostavlja:
Posebna obavijest

Broj priloga:

Adresa primatelja:

MINISTARSTVO KULTURE
Uprava za zaštitu kulturne baštine
Konzervatorski odjel Šibenik
22 000 ŠIBENIK

VRATITI NA ADRESU POŠILJATELJA:

Općina Primošten
Svetog Josipa 7
22 202 Primošten

DOSTAVNICA

Potvrđujem da sam danas *20.10.* godine
(datum ispisati slovima)

primio pismeno označeno na prednjoj strani.

PRIMATELJ: *Muid*

DOSTAVLJAČ: *[Stamp]*

1. Budući da primatelj **NIJE ZATEČEN** na mjestu gdje treba dostaviti otpravak ni nakon ostavljene pismene obavijesti da radi dostavljanja bude u određeno vrijeme u svom stanu odnosno na svom radnom mjestu, dostava je obavljena predajom otpravka poslovno sposobnom članu domaćinstva primatelja - kućepazitelju - susjedu - ovlaštenoj osobi koja radi na istom mjestu s primateljem.

(ime i prezime te osobe)

(Ako je primatelj nepismen ili nije u stanju potpisati se, dostavljač će ispisati njegovo ime i slovima dan primitka s napomenom zašto primatelj nije stavio svoj potpis).

2. Kad osoba kojoj je pismeno upućeno, odnosno poslovno sposobni član njezina kućanstva, odnosno ovlaštena osoba ili radnik državnog tijela, fizičke ili pravne osobe bez zakonitog razloga odbije primiti pismeno, dostavljač će to naznačiti na pismenu i vratiti ga sudu, a u stanu ili prostorijama gdje ta osoba radi odnosno u sandučiću će ostaviti obavijest o pokušanoj dostavi s upozorenjem da će se dostava obaviti preko oglasne ploče suda.

dana 20 god. u sati.

Potpis dostavljača:

Napomena dostavljača u slučaju neisporuke pismena:

Napomena: Ako se obrada dostave obavlja računalom veličina omotnice s povratnicom za dostavu u vlastite ruke može biti i drugih dimenzija koje su prilagođene automatskoj obradi podataka.

Obrazac 103. upotrebljava se za dostavu u predmetima na koje se primjenjuju pravila o dostavi prema ZPP-u.

DOSTAVNICA

Potvrđujem da sam danas *20.10.* godine
(datum ispisati slovima)

primio pismeno označeno na prednjoj strani.

PRIMATELJ: *[Stamp]*

DOSTAVLJAČ: *[Stamp]*

1. Budući da primatelj **NIJE ZATEČEN** na mjestu gdje treba dostaviti otpravak ni nakon ostavljene pismene obavijesti da radi dostavljanja bude u određeno vrijeme u svom stanu odnosno na svom radnom mjestu, dostava je obavljena predajom otpravka poslovno sposobnom članu domaćinstva primatelja - kućepazitelju - susjedu - ovlaštenoj osobi koja radi na istom mjestu s primateljem.

(ime i prezime te osobe)

(Ako je primatelj nepismen ili nije u stanju potpisati se, dostavljač će ispisati njegovo ime i slovima dan primitka s napomenom zašto primatelj nije stavio svoj potpis).

2. Kad osoba kojoj je pismeno upućeno, odnosno poslovno sposobni član njezina kućanstva, odnosno ovlaštena osoba ili radnik državnog tijela, fizičke ili pravne osobe bez zakonitog razloga odbije primiti pismeno, dostavljač će to naznačiti na pismenu i vratiti ga sudu, a u stanu ili prostorijama gdje ta osoba radi odnosno u sandučiću će ostaviti obavijest o pokušanoj dostavi s upozorenjem da će se dostava obaviti preko oglasne ploče suda.

dana 20 god. u sati.

Potpis dostavljača:

Napomena dostavljača u slučaju neisporuke pismena:

Napomena: Ako se obrada dostave obavlja računalom veličina omotnice s povratnicom za dostavu u vlastite ruke može biti i drugih dimenzija koje su prilagođene automatskoj obradi podataka.

Obrazac 103. upotrebljava se za dostavu u predmetima na koje se primjenjuju pravila o dostavi prema ZPP-u.

POVRATNICA

AR RF 69 395 826 6 HR

Oznaka spisa:

KLASA:-350-05/20-01/01

URBROJ: 2182/02-03/08-20-153
Naziv otpravka koji se dostavlja:
Posebna obavijest

Broj priloga:

Adresa primatelja:

LUČKA UPRAVA
ŠIBENSKO-KNINSKE ŽUPANIJE
Draga 14
22 000 ŠIBENIK

VRATITI NA ADRESU POŠILJATELJA:

Općina Primošten
Svetog Josipa 7
22 202 Primošten

POVRATNICA

AR RF 69 395 825 2 HR

Oznaka spisa:

KLASA:-350-05/20-01/01

URBROJ: 2182/02-03/08-20-152
Naziv otpravka koji se dostavlja:

Posebna obavijest

Broj priloga:

Adresa primatelja:

JAVNA USTANOVA ZA UPRAVLJANJE
ZAŠTIĆENIM DIJELOVIMA PRIRODE
U ŠIBENSKO-KNINSKOJ ŽUPANIJI
Prilaz tvornice 39
22 000 ŠIBENIK

VRATITI NA ADRESU POŠILJATELJA:

Općina Primošten
Svetog Josipa 7
22 202 Primošten

DOSTAVNICA



Potvrđujem da sam danas 2. 11. 2020. 20 godine
(datum ispisati slovima)

primio pismeno označeno na prednjoj strani.

PRIMATELJ
SIBENSKO-POSLAVINSKI ŽUPANIJE
POŠTA AUTHORITY OF ŠIBENIK-KRKA COUNTY

DOSTAVLJAČ:
V4

1. Budući da primatelj **NIJE ZATEČEN** na mjestu gdje treba dostaviti otprvak ni nakon ostavljene pismene obavijesti da radi dostavljanja bude u određeno vrijeme u svom stanu odnosno na svom radnom mjestu, dostava je obavljena predajom otpravka poslovno sposobnom članu domaćinstva primatelja - kućepazitelju - susjedu - ovlaštenoj osobi koja radi na istom mjestu s primateljem.

(ime i prezime te osobe)

(Ako je primatelj nepismen ili nije u stanju potpisati se, dostavljač će ispisati njegovo ime i slovima dan primitka s napomenom zašto primatelj nije stavio svoj potpis).

2. Kad osoba kojoj je pismeno upućeno, odnosno poslovno sposobni član njezina kućanstva, odnosno ovlaštena osoba ili radnik državnog tijela, fizičke ili pravne osobe bez zakonitog razloga odbije primiti pismeno, dostavljač će to naznačiti na pismenu i vratiti ga sudu, a u stanu ili prostorijama gdje ta osoba radi odnosno u sandučiću će ostaviti obavijest o pokušanoj dostavi s upozorenjem da će se dostava obaviti preko oglasne ploče suda.

dana 20 god. u sati.

Potpis dostavljača:

Napomena dostavljača u slučaju neisporuke pismena:

Napomena: Ako se obrada dostave obavlja računalom veličina omotnice s povratnicom za dostavu u vlastite ruke može biti i drugih dimenzija koje su prilagođene automatskoj obradi podataka.

Obrazac 103. upotrebljava se za dostavu u predmetima na koje se primjenjuju pravila o dostavi prema ZPP-u.

DOSTAVNICA

Potvrđujem da sam danas *recel sudac* 20 *20* godine
(datum ispisati slovima)

primio pismeno označeno na prednjoj strani.



PRIMATELJ

DOSTAVLJAČ:

1. Budući da primatelj **NIJE ZATEČEN** na mjestu gdje treba dostaviti otprvak ni nakon ostavljene pismene obavijesti da radi dostavljanja bude u određeno vrijeme u svom stanu odnosno na svom radnom mjestu, dostava je obavljena predajom otpravka poslovno sposobnom članu domaćinstva primatelja - kućepazitelju - susjedu - ovlaštenoj osobi koja radi na istom mjestu s primateljem.

(ime i prezime te osobe)

(Ako je primatelj nepismen ili nije u stanju potpisati se, dostavljač će ispisati njegovo ime i slovima dan primitka s napomenom zašto primatelj nije stavio svoj potpis).

2. Kad osoba kojoj je pismeno upućeno, odnosno poslovno sposobni član njezina kućanstva, odnosno ovlaštena osoba ili radnik državnog tijela, fizičke ili pravne osobe bez zakonitog razloga odbije primiti pismeno, dostavljač će to naznačiti na pismenu i vratiti ga sudu, a u stanu ili prostorijama gdje ta osoba radi odnosno u sandučiću će ostaviti obavijest o pokušanoj dostavi s upozorenjem da će se dostava obaviti preko oglasne ploče suda.

dana 20 god. u sati.

Potpis dostavljača:

Napomena dostavljača u slučaju neisporuke pismena:

Napomena: Ako se obrada dostave obavlja računalom veličina omotnice s povratnicom za dostavu u vlastite ruke može biti i drugih dimenzija koje su prilagođene automatskoj obradi podataka.

Obrazac 103. upotrebljava se za dostavu u predmetima na koje se primjenjuju pravila o dostavi prema ZPP-u.

POVRATNICA



Oznaka spisa:

KLASA:-350-05/20-01/01

URBROJ: 2182/02-03/08-20-151

Naziv otpravka koji se dostavlja:

Posebna obavijest

Broj priloga:

Adresa primatelja:

HRVATSKE VODE d.o.o.
Vodnogospodarski odjel Split
VGO za slivove južnog Jadrana
Vukovarska 35
21 000 SPLIT

VRATITI NA ADRESU POŠILJATELJA:

Općina Primošten
Svetog Josipa 7
22 202 Primošten

POVRATNICA



Oznaka spisa:

KLASA:-350-05/20-01/01

URBROJ: 2182/02-03/08-20-150

Naziv otpravka koji se dostavlja:

Posebna obavijest

Broj priloga:

Adresa primatelja:

HRVATSKE TELEKOMUNIKACIJE d.o.o.
REGIJA 2 JUG
Sinjska 4
21 000 SPLIT

VRATITI NA ADRESU POŠILJATELJA:

Općina Primošten
Svetog Josipa 7
22 202 Primošten

DOSTAVNICA

Potvrđujem da sam danas godine
primio pismeno označeno na prednjoj strani. (datum ispisati slovima)

PRIMATELJ:
Split, Vukovarska 35



DOSTAVLJAČ:

1. Budući da primatelj **NIJE ZATEČEN** na mjestu gdje treba dostaviti otpravak ni nakon ostavljene pismene obavijesti da radi dostavljanja bude u određeno vrijeme u svom stanu odnosno na svom radnom mjestu, dostava je obavljena predajom otpravka poslovno sposobnom članu domaćinstva primatelja - kućepazitelju - susjedu - ovlaštenoj osobi koja radi na istom mjestu s primateljem.

(ime i prezime te osobe)

(Ako je primatelj nepismen ili nije u stanju potpisati se, dostavljač će ispisati njegovo ime i slovima dan primitka s napomenom zašto primatelj nije stavio svoj potpis).

2. Kad osoba kojoj je pismeno upućeno, odnosno poslovno sposobni član njezina kućanstva, odnosno ovlaštena osoba ili radnik državnog tijela, fizičke ili pravne osobe bez zakonitog razloga odbije primiti pismeno, dostavljač će to naznačiti na pismenu i vratiti ga sudu, a u stanu ili prostorijama gdje ta osoba radi odnosno u sandučiću će ostaviti obavijest o pokušanoj dostavi s upozorenjem da će se dostava obaviti preko oglasne ploče suda.

dana 20 god. u sati.

Potpis dostavljača:

Napomena dostavljača u slučaju neisporuke pismena:

Napomena: Ako se obrada dostave obavlja računalom veličina omotnice s povratnicom za dostavu u vlastite ruke može biti i drugih dimenzija koje su prilagođene automatskoj obradi podataka.

Obrazac 103. upotrebljava se za dostavu u predmetima na koje se primjenjuju pravila o dostavi prema ZPP-u.

DOSTAVNICA

Potvrđujem da sam danas godine
primio pismeno označeno na prednjoj strani. (datum ispisati slovima)

PRIMATELJ:
Zagreb
29-10-2020



DOSTAVLJAČ:

1. Budući da primatelj **NIJE ZATEČEN** na mjestu gdje treba dostaviti otpravak ni nakon ostavljene pismene obavijesti da radi dostavljanja bude u određeno vrijeme u svom stanu odnosno na svom radnom mjestu, dostava je obavljena predajom otpravka poslovno sposobnom članu domaćinstva primatelja - kućepazitelju - susjedu - ovlaštenoj osobi koja radi na istom mjestu s primateljem.

(ime i prezime te osobe)

(Ako je primatelj nepismen ili nije u stanju potpisati se, dostavljač će ispisati njegovo ime i slovima dan primitka s napomenom zašto primatelj nije stavio svoj potpis).

2. Kad osoba kojoj je pismeno upućeno, odnosno poslovno sposobni član njezina kućanstva, odnosno ovlaštena osoba ili radnik državnog tijela, fizičke ili pravne osobe bez zakonitog razloga odbije primiti pismeno, dostavljač će to naznačiti na pismenu i vratiti ga sudu, a u stanu ili prostorijama gdje ta osoba radi odnosno u sandučiću će ostaviti obavijest o pokušanoj dostavi s upozorenjem da će se dostava obaviti preko oglasne ploče suda.

dana 20 god. u sati.

Potpis dostavljača:

Napomena dostavljača u slučaju neisporuke pismena:

Napomena: Ako se obrada dostave obavlja računalom veličina omotnice s povratnicom za dostavu u vlastite ruke može biti i drugih dimenzija koje su prilagođene automatskoj obradi podataka.

Obrazac 103. upotrebljava se za dostavu u predmetima na koje se primjenjuju pravila o dostavi prema ZPP-u.

POVRATNICA



Oznaka spisa:

KLASA:-350-05/20-01/01

URBROJ: 2182/02-03/08-20-149
Naziv otpravka koji se dostavlja:

Posebna obavijest

Broj priloga:

Adresa primatelja:

HRVATSKE ŠUME d.o.o.
Uprava šuma Podružnica Split
Šumarija Šibenik
J. B. Jelačića 1
22 000 ŠIBENIK

VRATITI NA ADRESU POŠILJATELJA:

Općina Primošten
Svetog Josipa 7
22 202 Primošten

POVRATNICA



Oznaka spisa:

KLASA:-350-05/20-01/01

URBROJ: 2182/02-03/08-20-148
Naziv otpravka koji se dostavlja:

Posebna obavijest

Broj priloga:

Adresa primatelja:

HRVATSKE ŠUME d.o.o.
Uprava šuma Podružnica Split
Kralja Zvonimira 35
21 000 SPLIT

VRATITI NA ADRESU POŠILJATELJA:

Općina Primošten
Svetog Josipa 7
22 202 Primošten

DOSTAVNICA

Potvrđujem da sam danas *kedeli m. jarel* 20 godine primio pismeno označeno na prednjoj strani. (datum ispisati slovima)

PRIMATELJ:

DOSTAVLJAC:

1. Budući da primatelj NIJE ZATEČEN na mjestu gdje treba dostaviti otpравak ni nakon ostavljene pismene obavijesti da radi dostavljanja bude u određeno vrijeme u svom stanu odnosno na svom radnom mjestu, dostava je obavljena predajom otpравka poslovno sposobnom članu domaćinstva primatelja - kućepazitelju - susjedu - ovlaštenoj osobi koja radi na istom mjestu s primateljem.

2. Kad osoba kojoj je pismeno upućeno, odnosno poslovno sposobni član njezina kućanstva, odnosno ovlaštena osoba ili radnik državnog tijela, fizičke ili pravne osobe bez zakonitog razloga odbije primiti pismeno, dostavljač će to naznačiti na pismenu i vratiti ga sudu, a u stanu ili prostorijama gdje ta osoba radi odnosno u sandučiću će ostaviti obavijest o pokušanoj dostavi s upozorenjem da će se dostava obaviti preko oglasne ploče suda.

(Ime i prezime te osobe)

dana 20 god. u sati.

(Ako je primatelj nepismen ili nije u stanju potpisati se, dostavljač će ispisati njegovo ime i slovima dan primitka s napomenom zašto primatelj nije stavio svoj potpis).

Potpis dostavljača:

Napomena dostavljača u slučaju neisporuke pismena:

Napomena: Ako se obrada dostave obavlja računalom veličina omotnice s povratnicom za dostavu u vlastite ruke može biti i drugih dimenzija koje su prilagođene automatskoj obradi podataka.

Obrazac 103. upotrebljava se za dostavu u predmetima na koje se primjenjuju pravila o dostavi prema ZPP-u.

DOSTAVNICA

Potvrđujem da sam danas *ducesef doucet dosty* 20 godine primio pismeno označeno na prednjoj strani. (datum ispisati slovima)

PRIMATELJ:

DOSTAVLJAC:

OPUNOMOĆENIK!

1. Budući da primatelj NIJE ZATEČEN na mjestu gdje treba dostaviti otpравak ni nakon ostavljene pismene obavijesti da radi dostavljanja bude u određeno vrijeme u svom stanu odnosno na svom radnom mjestu, dostava je obavljena predajom otpравka poslovno sposobnom članu domaćinstva primatelja - kućepazitelju - susjedu - ovlaštenoj osobi koja radi na istom mjestu s primateljem.

2. Kad osoba kojoj je pismeno upućeno, odnosno poslovno sposobni član njezina kućanstva, odnosno ovlaštena osoba ili radnik državnog tijela, fizičke ili pravne osobe bez zakonitog razloga odbije primiti pismeno, dostavljač će to naznačiti na pismenu i vratiti ga sudu, a u stanu ili prostorijama gdje ta osoba radi odnosno u sandučiću će ostaviti obavijest o pokušanoj dostavi s upozorenjem da će se dostava obaviti preko oglasne ploče suda.

(Ime i prezime te osobe)

dana 20 god. u sati.

(Ako je primatelj nepismen ili nije u stanju potpisati se, dostavljač će ispisati njegovo ime i slovima dan primitka s napomenom zašto primatelj nije stavio svoj potpis).

Potpis dostavljača:

Napomena dostavljača u slučaju neisporuke pismena:

Napomena: Ako se obrada dostave obavlja računalom veličina omotnice s povratnicom za dostavu u vlastite ruke može biti i drugih dimenzija koje su prilagođene automatskoj obradi podataka.

Obrazac 103. upotrebljava se za dostavu u predmetima na koje se primjenjuju pravila o dostavi prema ZPP-u.



POVRATNICA



Oznaka spisa:

KLASA:-350-05/20-01/01

URBROJ: 2182/02-03/08-20-147

Naziv otpravka koji se dostavlja:

Posebna obavijest

Broj priloga:

Adresa primatelja:

HEP d.o.o.
DP Elektra Šibenik
Ante Šupuka 1
22 000 ŠIBENIK

VRATITI NA ADRESU POŠILJATELJA:

Općina Primošten
Svetog Josipa 7
22 202 Primošten

POVRATNICA



Oznaka spisa:

KLASA:-350-05/20-01/01

URBROJ: 2182/02-03/08-20-146

Naziv otpravka koji se dostavlja:

Posebna obavijest

Broj priloga:

Adresa primatelja:

HEP – Operater prijenosnog sustava d.o.o.
Prijenosno područje Split
Kneza Ljudevita Posavskog 5
21 000 SPLIT

VRATITI NA ADRESU POŠILJATELJA:

Općina Primošten
Svetog Josipa 7
22 202 Primošten

DOSTAVNICA

29 - 10 - 2020

Potvrđujem da sam danas 20 godine

(datum ispisati slovima)

primio pismeno označeno na prednjoj strani.

PRIMATELJ: HEP Operator distribucijskog sustava d.o.o. ZAGREB

DOSTAVLJAČ:

Melica

DISTRIBUCIJSKO PODRUČJE 5

1. Budući da primatelj NIJE ZATEČEN na mjestu gdje treba dostaviti otprovak ni nakon ostavljene pismene obavijesti da radi dostavljanja bude u određeno vrijeme u svom stanu odnosno na svom radnom mjestu, dostava je obavljena predajom otprovka poslovno sposobnom članu domaćinstva primatelja - kućepazitelju - susjedu - ovlaštenoj osobi koja radi na istom mjestu s primateljem.

2. Kad osoba kojoj je pismeno upućeno, odnosno poslovno sposobni član njezina kućanstva, odnosno ovlaštena osoba ili radnik državnog tijela, fizičke ili pravne osobe bez zakonitog razloga odbije primiti pismeno, dostavljač će to naznačiti na pismenu i vratiti ga sudu, a u stanu ili prostorijama gdje ta osoba radi odnosno u sandučiću će ostaviti obavijest o pokušanoj dostavi s upozorenjem da će se dostava obaviti preko oglasne ploče suda.

(ime i prezime te osobe)

dana 20 god. u sati.

(Ako je primatelj nepismen ili nije u stanju potpisati se, dostavljač će ispisati njegovo ime i slovima dan primitka s napomenom zašto primatelj nije stavio svoj potpis).

Potpis dostavljača:

Napomena dostavljača u slučaju neisporuke pismena:

Napomena: Ako se obrada dostave obavlja računalom veličina omotnice s povratnicom za dostavu u vlastite ruke može biti i drugih dimenzija koje su prilagođene automatskoj obradi podataka.

Obrazac 103. upotrebljava se za dostavu u predmetima na koje se primjenjuju pravila o dostavi prema ZPP-u.

DOSTAVNICA



Potvrđujem da sam danas 29.10. 20 godine

(datum ispisati slovima)

primio pismeno označeno na prednjoj strani.

PRIMATELJ: HOPS

DOSTAVLJAČ:

Madir

Handwritten signature of the sender.

1. Budući da primatelj NIJE ZATEČEN na mjestu gdje treba dostaviti otprovak ni nakon ostavljene pismene obavijesti da radi dostavljanja bude u određeno vrijeme u svom stanu odnosno na svom radnom mjestu, dostava je obavljena predajom otprovka poslovno sposobnom članu domaćinstva primatelja - kućepazitelju - susjedu - ovlaštenoj osobi koja radi na istom mjestu s primateljem.

2. Kad osoba kojoj je pismeno upućeno, odnosno poslovno sposobni član njezina kućanstva, odnosno ovlaštena osoba ili radnik državnog tijela, fizičke ili pravne osobe bez zakonitog razloga odbije primiti pismeno, dostavljač će to naznačiti na pismenu i vratiti ga sudu, a u stanu ili prostorijama gdje ta osoba radi odnosno u sandučiću će ostaviti obavijest o pokušanoj dostavi s upozorenjem da će se dostava obaviti preko oglasne ploče suda.

(ime i prezime te osobe)

dana 20 god. u sati.

(Ako je primatelj nepismen ili nije u stanju potpisati se, dostavljač će ispisati njegovo ime i slovima dan primitka s napomenom zašto primatelj nije stavio svoj potpis).

Potpis dostavljača:

Napomena dostavljača u slučaju neisporuke pismena:

Napomena: Ako se obrada dostave obavlja računalom veličina omotnice s povratnicom za dostavu u vlastite ruke može biti i drugih dimenzija koje su prilagođene automatskoj obradi podataka.

Obrazac 103. upotrebljava se za dostavu u predmetima na koje se primjenjuju pravila o dostavi prema ZPP-u.

POVRATNICA



Oznaka spisa:

KLASA:-350-05/20-01/01

URBROJ: 2182/02-03/08-20-144
Naziv otpravka koji se dostavlja:

Posebna obavijest

Broj priloga:

Adresa primatelja:

GRAD ŠIBENIK
Upravni odjel za prostorno planiranje i
zaštitu okoliša
Trg Branitelja Domovinskog rata 1
22 000 ŠIBENIK

VRATITI NA ADRESU POŠILJATELJA:

Općina Primošten
Svetog Josipa 7
22 202 Primošten

POVRATNICA



Oznaka spisa:

KLASA:-350-05/20-01/01

URBROJ: 2182/02-03/08-20-145
Naziv otpravka koji se dostavlja:

Posebna obavijest

Broj priloga:

Adresa primatelja:

HAKOM Hrvatska agencija za poštu i
elektroničke komunikacije
Jurišićeva 13
10 000 ZAGREB


VRATITI NA ADRESU POŠILJATELJA:

Općina Primošten
Svetog Josipa 7
22 202 Primošten

DOSTAVNICA

Potvrđujem da sam danas 29. 10. 2020 20 godine
(datum ispisati slovima)

primio pismeno označeno na prednjoj strani.

PRIMATELJ: 

DOSTAVLJAČ:

1. Budući da primatelj **NIJE ZATEČEN** na mjestu gdje treba dostaviti otpravak ni nakon ostavljene pismene obavijesti da radi dostavljanja bude u određeno vrijeme u svom stanu odnosno na svom radnom mjestu, dostava je obavljena predajom otpravka poslovno sposobnom članu domaćinstva primatelja - kućepazitelju - susjedu - ovlaštenoj osobi koja radi na istom mjestu s primateljem.

2. Kad osoba kojoj je pismeno upućeno, odnosno poslovno sposobni član njezina kućanstva, odnosno ovlaštena osoba ili radnik državnog tijela, fizičke ili pravne osobe bez zakonitog razloga odbije primiti pismeno, dostavljač će to naznačiti na pismenu i vratiti ga sudu, a u stanu ili prostorijama gdje ta osoba radi odnosno u sandučiću će ostaviti obavijest o pokušanoj dostavi s upozorenjem da će se dostava obaviti preko oglasne ploče suda.

.....
(ime i prezime te osobe)

.....
dana 20 god. u sati.

(Ako je primatelj nepismen ili nije u stanju potpisati se, dostavljač će ispisati njegovo ime i slovima dan primitka s napomenom zašto primatelj nije stavio svoj potpis).

Potpis dostavljača:

.....
Napomena dostavljača u slučaju neisporuke pismena:


Napomena: Ako se obrada dostave obavlja računalom veličina omotnice s povratnicom za dostavu u vlastite ruke može biti i drugih dimenzija koje su prilagođene automatskoj obradi podataka.

Obrazac 103. upotrebljava se za dostavu u predmetima na koje se primjenjuju pravila o dostavi prema ZPP-u.

PRIMLJENO DOSTAVNICA
NAKOM, ZAGREB

Potvrđujem da sam danas 29. 10. 2020 20 godine
(datum ispisati slovima)

primio pismeno označeno na prednjoj strani.

PRIMATELJ: 

DOSTAVLJAČ:

1. Budući da primatelj **NIJE ZATEČEN** na mjestu gdje treba dostaviti otpravak ni nakon ostavljene pismene obavijesti da radi dostavljanja bude u određeno vrijeme u svom stanu odnosno na svom radnom mjestu, dostava je obavljena predajom otpravka poslovno sposobnom članu domaćinstva primatelja - kućepazitelju - susjedu - ovlaštenoj osobi koja radi na istom mjestu s primateljem.

2. Kad osoba kojoj je pismeno upućeno, odnosno poslovno sposobni član njezina kućanstva, odnosno ovlaštena osoba ili radnik državnog tijela, fizičke ili pravne osobe bez zakonitog razloga odbije primiti pismeno, dostavljač će to naznačiti na pismenu i vratiti ga sudu, a u stanu ili prostorijama gdje ta osoba radi odnosno u sandučiću će ostaviti obavijest o pokušanoj dostavi s upozorenjem da će se dostava obaviti preko oglasne ploče suda.

.....
(ime i prezime te osobe)

.....
dana 20 god. u sati.

(Ako je primatelj nepismen ili nije u stanju potpisati se, dostavljač će ispisati njegovo ime i slovima dan primitka s napomenom zašto primatelj nije stavio svoj potpis).

Potpis dostavljača:

.....
Napomena dostavljača u slučaju neisporuke pismena:

Napomena: Ako se obrada dostave obavlja računalom veličina omotnice s povratnicom za dostavu u vlastite ruke može biti i drugih dimenzija koje su prilagođene automatskoj obradi podataka.

Obrazac 103. upotrebljava se za dostavu u predmetima na koje se primjenjuju pravila o dostavi prema ZPP-u.

POVRATNICA



Oznaka spisa:

KLASA:-350-05/20-01/01

URBROJ: 2182/02-03/08-20-143
Naziv otpravka koji se dostavlja:

Posebna obavijest

Broj priloga:

Adresa primatelja:

DRŽAVNA GEODETSKA UPRAVA
Područni ured za katastar Šibenik
Miminac 9
22 000 ŠIBENIK

VRATITI NA ADRESU POŠILJATELJA:

Općina Primošten
Svetog Josipa 7
22 202 Primošten

POVRATNICA

Oznaka spisa:

KLASA:-350-05/20-01/01

URBROJ: 2182/02-03/08-20-142
Naziv otpravka koji se dostavlja:

Posebna obavijest

Broj priloga:

Adresa primatelja:

„BUCAVAC“ d.o.o.
Sv. Josipa 7
22 202 PRIMOŠTEN

VRATITI NA ADRESU POŠILJATELJA:

Općina Primošten
Svetog Josipa 7
22 202 Primošten

DOSTAVNICA

30 -10- 2020

Potvrđujem da sam danas 20 godine primio pismeno označeno na prednjoj strani. (datum ispisati slovima)

PRIMATELJ:

DOSTAVLJAČ: 02.11.2021

1. Budući da primatelj NIJE ZATEČEN na mjestu gdje treba dostaviti otpravak... (ime i prezime te osobe)

2. Kad osoba kojoj je pismeno upućeno, odnosno poslovno sposobni član njezina kućanstva, odnosno ovlaštena osoba... dana 20 god. u sati.

Potpis dostavljača:

Napomena dostavljača u slučaju neisporuke pismena:

(Ako je primatelj nepismen ili nije u stanju potpisati se, dostavljač će ispisati njegovo ime i slovima dan primitka s napomenom zašto primatelj nije stavio svoj potpis).

Napomena: Ako se obrada dostave obavlja računalom veličina omotnice s povratnicom za dostavu u vlastite ruke može biti i drugih dimenzija koje su prilagođene automatskoj obradi podataka.

Obrazac 103. upotrebljava se za dostavu u predmetima na koje se primjenjuju pravila o dostavi prema ZPP-u.

DOSTAVNICA

Potvrđujem da sam danas dvadeseti osmi desetog 20 20 godine primio pismeno označeno na prednjoj strani. (datum ispisati slovima)

"BUCAVAO" d.o.o. PRIMATELJ: PRIMOSTEN

DOSTAVLJAČ:

1. Budući da primatelj NIJE ZATEČEN na mjestu gdje treba dostaviti otpravak ni nakon ostavljene pismene obavijesti da radi dostavljanja bude u određeno vrijeme u svom stanu odnosno na svom radnom mjestu, dostava je obavljena predajom otpravka poslovno sposobnom članu domaćinstva primatelja - kućepazitelju - susjedu - ovlaštenoj osobi koja radi na istom mjestu s primateljem. (ime i prezime te osobe)

2. Kad osoba kojoj je pismeno upućeno, odnosno poslovno sposobni član njezina kućanstva, odnosno ovlaštena osoba ili radnik državnog tijela, fizičke ili pravne osobe bez zakonitog razloga odbije primiti pismeno, dostavljač će to naznačiti na pismenu i vratiti ga sudu, a u stanu ili prostorijama gdje ta osoba radi odnosno u sandučiću će ostaviti obavijest o pokušanoj dostavi s upozorenjem da će se dostava obaviti preko oglasne ploče suda. dana 20 god. u sati.

Potpis dostavljača:

Napomena dostavljača u slučaju neisporuke pismena:

(Ako je primatelj nepismen ili nije u stanju potpisati se, dostavljač će ispisati njegovo ime i slovima dan primitka s napomenom zašto primatelj nije stavio svoj potpis).

Napomena: Ako se obrada dostave obavlja računalom veličina omotnice s povratnicom za dostavu u vlastite ruke može biti i drugih dimenzija koje su prilagođene automatskoj obradi podataka.

Obrazac 103. upotrebljava se za dostavu u predmetima na koje se primjenjuju pravila o dostavi prema ZPP-u.



REPUBLIKA HRVATSKA
ŠIBENSKO KNINSKA ŽUPANIJA
OPĆINA PRIMOŠTEN
JEDINSTVENI UPRAVNI ODJEL
Primošten, Sv. Josipa broj 7
Tel.: 022/571-910; fax: 022/571-902

OBJAVA JAVNE RASPRAVE
o Prijedlogu IX. Izmjena i dopuna Prostornog plana uređenja
Općine Primošten

1. Javna rasprava o prijedlogu IX. Izmjena i dopuna Prostornog plana Uređenja Općine Primošten (u daljnjem tekstu: Prijedlog Plana) trajat će od 27. listopada 2020. god. do 27. studenog 2020. godine.
2. Prijedlog Plana bit će izložen u prostorijama Općine Primošten, Sv. Josipa broj 7 u Primoštenu s mogućnošću javnog uvida, svakog radnog dana od 8,00 sati do 15,00 sati osim subotom, nedjeljom i blagdanom.
3. Javno izlaganje o Prijedlogu Plana održat će se dana 04. studenog (srijeda) 2020.god. s početkom u 12,00 sati u prostorijama Općine Primošten.
4. Pisana očitovanja, prijedlozi i primjedbe (s imenom, prezimenom, adresom i vlastoručnim potpisom) primaju se bez obzira na način dostave, zaključno sa danom 27. studenog 2020. godine do 14,00 sati, na adresu: Općina Primošten – Općinski Načelnik, Sv. Josipa broj 7,22 202 Primošten.
5. U tijeku trajanja javne rasprave u uredskom prostoru Općine Primošten na istaknutom mjestu bit će dostupna knjiga primjedbi u koju zainteresirani mogu iznijeti svoje mišljenje, primjedbe i prijedloge ili ih mogu poslati.
6. Objava javne rasprave, sukladno članku 96. Zakona o prostornom uređenju „Narodne novine“ broj 153/13, 65/17, 114/18, 39/19) objavit će se u „Slobodnoj Dalmaciji“, oglasnoj ploči općine i služnoj web stranici: www.primosten.hr, ministarstva graditeljstva i prostornog uređenja te službenim stranicama Šibensko kninske županije .

Klasa: 350-02/20-01/01

Ur. broj: 2182/02-03/03-20-141

Primošten, 26. listopada 2020. godine

JEDINSTVENI UPRAVNI ODJEL
PROČELNICA
Iris Ukić Kotarac, dipl. iur.



NASLOVNA
PRIMOŠTEN
NOVOSTI
USTROJSTVO
KONTAKT

NASLOVNA PRIMOŠTEN

Zaključak i Objava javne rasprave o Prijedlogu IX. Izmjena i dopuna Prostornog plana uređenja Općine Primošten

Naslovna / Novosti / Zaključak i Objava javne rasprave o Prijedlogu IX. Izmjena i dopuna Prostornog plana uređenja Općine Primošten

DOKUMENTI

-  [Prostorno planiranje](#)
-  [Urbanistički planovi](#)
-  [Službeni vjesnik Općine Primošten](#)
-  [Civilno društvo](#)
-  [Registar imovine Općine Primošten](#)
-  [Obrasci](#)
-  [Političke stranke](#)
-  [Zaštita podataka](#)
-  [Strategija razvoja Općine Primošten](#)
-  [Pravo na pristup informacijama](#)

Prikaži sve dokumente

Zaključak i Objava javne rasprave o Prijedlogu IX. Izmjena i dopuna
Prostornog plana uređenja Općine Primošten

 26/10/2020 in [Novosti](#)

STARJE
NATJEČAJ za dodjelu stipendija
učenicima i redovnim studentima
Općine Primošten za školsku i
akademsku 2020/2021. godinu



REPUBLIKA HRVATSKA

Ministarstvo prostornoga uređenja,
graditeljstva i državne imovine

Pretražite Ministarstvo

Vijesti O Ministarstvu Dokumenti Pristup informacijama Istaknute teme Propisi ISPU geoportal Državna imovina EU sufinanciranja

Naslovnica | O Ministarstvu | Djelokrug | Prostorno uređenje | Prostorni planovi | Informacije o planovima u izradi

Ispiši stranicu

Podijeli na Facebooku

Podijeli na Twitteru

Informacije o javnim raspravama

26.10.2020. - Informacija o javnoj raspravi o prijedlogu IX. Izmjena i dopuna Prostornog plana uređenja Općine Primošten
26.10.2020. | pdf (119kb)

26.10.2020. - Informacija o javnoj raspravi o prijedlogu Izmjena i dopuna Detaljnog plana uređenja šireg područja Gimnazije u Rovinju
26.10.2020. | pdf (380kb)

26.10.2020. - Informacija o javnoj raspravi o prijedlogu III. Izmjena i dopuna Prostornog plana uređenja Općine Sveti Petar Orehovec sa smanjenim sadržajem
26.10.2020. | pdf (3675kb)



26.10.2020. - Informacija o javnoj raspravi o prijedlogu Urbanističkog plana uređenja naselja Mužolini Gornji, Grad Buje
26.10.2020. | pdf (106kb)

22.10.2020. - Informacija o javnoj raspravi o prijedlogu Urbanističkog plana uređenje područja između ulica Žrtava fašizma i J.H. Zdelara u Strahoncincu te Urbanističkog plana uređenja područja južno od Privomajske u Strahoncincu
22.10.2020. | pdf (78kb)



INFORMACIJE O JAVNIM RASPRAVAMA


Zaključak o Prijedlogu IX. Izmjena i dopuna Prostornog plana uređenja Općine Primošten za javnu raspravu

VAŽEĆE  Datum objave: 27.10.2020  Vrijedi do: 26.11.2020

Informacija o podnesenom zahtjevu za izdavanje dozvole za gospodarenje otpadom tvrtci Bicarac d.o.o.

VAŽEĆE  Datum objave: 09.10.2020  Vrijedi do: 09.11.2020

Obavijest o izradi Urbanističkog plana uređenja ugostiteljsko turističke zone Jasenov, oznake UT1 i s tim u vezi Izmjena i dopuna (VII.) Prostornog plana uređenja grada Šibenika

VAŽEĆE  Datum objave: 02.07.2020

3. Zadužuje se Jedinствени upravni odjel Općine Primošten da u roku od 15 dana od dana stupanja na snagu ove odluke objavi natječaj za dodjelu stipendija.

4. Ova odluka stupa na danom donošenja a dat će se na naknadnu suglasnost Općinskom vijeću Općine Primošten.

Klasa: 604-02/20-02/1
Urbroj: 2182/02-02-20-1
Primošten 1. listopada 2020.

OPĆINA PRIMOŠTEN

OPĆINSKI NAČELNIK
Stipe Petrina, v. r.

26

Na temelju članka 45. Statuta Općine Primošten, („Službeni vjesnik Općine Primošten“ broj: 1/18, 2/18 i 2/20), sukladno članku 2. odluke o stipendiranju učenika i studenata sa područja Općine Primošten („Službeni vjesnik Općine Primošten“ broj: 7/13, 2/18, 8/19), Općinski načelnik Općine Primošten Stipe Petrina, dana 6. studenog 2020. godine, donosi

ODLUKU o izmjeni i dopuni Odluke o broju i vrsti stipendija u školskoj i akademskoj godini 2020/2021

1. U članku 1. Odluke o broju i vrsti stipendija u školskoj i akademskoj godini 2020/2021 mijenja se broj stipendija Klasa: 604-02/20-02/1 Urbroj: 2182/02-02-20-1 od dan 1. listopada 2020. godine koje se dodjeljuju tako da sad isti glasi: u školskoj i akademskoj godini 2020/2021 dodjeljuje se ukupno 31 (tridesetjedna) stipendija od toga 24 (dvadesetčetiri) studentske stipendije i sedam (7) učeničkih stipendija.

2. Zadužuje se Jedinствени upravni odjel Općine Primošten da u roku od 15 dana od dana stupanja na snagu ove odluke objavi natječaj za dodjelu stipendija.

3. Ova odluka stupa na danom donošenja a dat će se na naknadnu suglasnost Općinskom vijeću Općine Primošten.

Klasa: 604-02/20-02/1
Urbroj: 2182/02-02-20-2
Primošten 1. listopada 2020.

OPĆINA PRIMOŠTEN

OPĆINSKI NAČELNIK
Stipe Petrina, v. r.

27

Na temelju članka 95. stavka 2. Zakona o prostornom uređenju („Narodne novine“ broj 153/13, 65/17, 114/18, 39/19 i 98/19), Odluke o izradi IX. Izmjena i dopuna Prostornog plana uređenja Općine Primošten i Odluke o izmjeni i dopuni Odluke o izradi IX. Izmjena i dopuna Prostornog plana uređenja Općine Primošten objavljenim u „Službenom vjesniku Općine Primošten“ broj 02/20 i 04/20 („Službeni vjesnik Šibensko kninske županije“ broj 13/05, 10/08, 5/11, 10/11 i „Službeni vjesnik Općine Primošten“ broj 3/13, 1/14, 4/17 i 01/20) i članka 45. Statuta Općine Primošten („Službeni vjesnik Općine Primošten“ broj 1/18 i 2/18) Općinski Načelnik Općine Primošten dana 26. listopada 2020. godine donosi:

ZAKLJUČAK o Prijedlogu IX. Izmjena i dopuna Prostornog plana uređenja Općine Primošten za javnu raspravu

1. Utvrđuje se Prijedlog IX. Izmjena i dopuna Prostornog plana uređenja Općine Primošten za javnu raspravu (u daljnjem tekstu: Prijedlog Plana).

2. Prijedlog Plana sastoji se od tekstualnog i grafičkog dijela Plana.

3. Zadužuje se Jedinствени upravni odjel Općine Primošten da izvrši objavu javne rasprave sukladno članku 96. stavku 3. i 4. Zakona o prostornom uređenju („Narodne novine“ broj 153/13, 65/17, 114/18, 39/19 i 98/19) u trajanju od 30 (trideset) dana

4. Zadužuje se Jedinствени upravni odjel Općine Primošten da dostavi posebnu pisanu obavijest o vremenu održavanja javne rasprave, sukladno članku 97. Zakona o prostornom uređenju („Narodne novine“, broj 153/13, 65/17, 114/18, 39/19 i 98/19).

5. Ovaj Zaključak stupa na snagu danom donošenja a objavit će se u „Službenom vjesniku Općine Primošten“ broj 07/20, oglasnoj ploči općine i služnoj web stranici:
www.primosten.hr

Klasa: 350-02/20-01/01
Ur.broj: 2182/02-02-20-140
Primošten, 26. listopada 2020.

OPĆINA PRIMOŠTEN

OPĆINSKI NAČELNIK
Stipe Petrina, v. r.

ZAPISNIK
O JAVNOJ RASPRAVI
za IX. izmjene i dopune Prostornog plana Općine Primošten

Javna rasprava za IX. Izmjene i dopune Prostornog plana Općine Primošten održana je dana 04. studenog /srijeda / 2020. godine u 12:00 sati u prostorijama Općine Primošten, Sv.Josipa 7., uz pridržavanje protuepidemijskih mjera.

Javnom izlaganju su nazočni predstavnici izrađivača plana „ARHEO“ d.o.o. – Aron Varga, ovlašteni arhitekt urbanist, zainteresirani građani (Nada Pizzignacco, Roko Perkov, Ivor Jurin, Senija Perkov, Frane Jadrijević, Marina i Jozo Opačak, Tonći Jadrijević, Joso Jadrijević, Jerko Jadrijević Jurka Perkov), te ispred Općine Primošten, Savjetnik za prostorno planiranje, službenik Općine, Milan Erceg.

Obavijest o današnjoj Javnoj raspravi blagovremeno je objavljena u dnevnim novinama „Slobodna Dalmacija“, na oglasnoj ploči Općine Primošten kao i na web stranici: info.primosten.hr, na službenim stranicama Šibensko-kninske županije, te stranicama Ministarstva graditeljstva.

Današnje javno izlaganje otvorio je službenik Općine Milan Erceg, koji je uvodno pozdravio nazočne, te dao kratko obrazloženje o razlozima izrade ovih izmjena i dopuna Prostornog plana Općine Primošten, nakon čega je pozvao stručnog predstavnika izrađivača predmetnog prostornog plana da preuzme izlaganje.

Predstavnik izrađivača "ARHEO" d.o.o. iz Zagreba, Aron Varga, pozdravio je nazočne te počeo sa izlaganjem. Kazao je, da se radi o IX. Izmjenama i dopunama Prostornog plana Općine Primošten, objavljene u „Službenom vjesniku Općine Primošten“ br. 02/20 i 04/20) da se u konkretnim, odnosi na korigiranje odnosa izgrađenog/neizgrađenog dijela građevinskih područja naselja, širenje građevinskog područja naselja Vadalj, Vezac, izdvojenih dijelova građevinskog područja naselja Primošten Burni (zaleđe) koja se nalaze izvan prostora ograničenja ZOP-a, zamjena dijela građevinskog područja u naselju Primošten, te u skladu s time ukidanje obveze izrade urbanističkog plana uređenja dijela naselja Primošten (UPU 17), formiranje novog izdvojenog građevinskog područja naselja Vadalj u skladu s mogućnostima proširenja GP tog naselja, omogućavanje izgradnje podmorskog praga (valobrana) koji predstavlja zaštitnu pomorsku građevinu na lokaciji uvale Raduča Mala kraj poluotoka Raduča u naselju Primošten, formiranje ugostiteljsko-turističke zone (T1), unutar građevinskog područja naselja u Ulici bana Josipa Jelačića namjenjene izgradnji gradskog hotela te propisivanje uvjeta izgradnje istog, prenamjena dijela površine građevinskog područja naselja Primošten Burni (Bilo) iz mješovite namjene u javnu zelenu površinu (Z1), proširenje eksploatacijskog polj tehničko-građevnog kamena na lokalitetu „Konjuška, korekcija lokacije i obuhvata reciklažnog dvorišta za građevni otpad (GO), korekcija Odredbi za provođenje sukladno zahtjevima javnopravnih tijela i druge manje korekcije tekstualnog i grafičkog dijela.

Nadalje, predočio je iskaz prostornih pokazatelja za namjenu površina po naseljima. Po završenom izlaganju dana je riječ prisutnim građanima.

Za riječ se javila gđa Marina Opačak, tražeći da se obrazloži zašto nije moguće širenje u Bilom i kad će njezina čestica ući u građevinsko područje. Kako je Općina i Izrađivač plana upoznat s problemom koji ima gospođa, u više navrata je odgovarano pismeno i usmeno na to pitanje. Kako je većina prisutnih građana došla na Javnu raspravu baš iz razloga što niti jedan zahtjev za uvrštenje u GP u naselju Primošten Burni (Bilo i Dolac) nije prihvaćen prilikom izrade Nacrta plana, tražili su odgovor. Izrađivač plana kazao je da temeljem Zakona o prostornom uređenju i Zakona o područjima županija, gradova i općina u Republici Hrvatskoj, da za sada to nije moguće. Pogotovo nije moguće u ZOP-u povezivanje i dužobalno proširenje postojećih građevinskih područja, a

izdvojene dijelove građevinskog područja naselja koja se nalaze u pojasu 100 m od obalne crte nije moguće proširiti niti se mogu odrediti takvi novi dijelovi.

Na pitanje Jerka Jadrijevića „tko je tražio da se čestica zemlje 15696/462 iz građevinskog prebaci u Z1“, na što je Izrađivač plana, Aron Varga, rekao „Općina Primošten“, ali J. Jadrijević nije stao na tome i zahtijevao da mu se kaže „tko iz Općine“, i dobio je odgovor „Načelnik“. Nakon toga javio se Joso Jadrijević, govoreći „tko je ucrtao „zmiju“ preko čitave parcele“ (aludirajući na put po UPU Bilo), „kojeg nikad nije bilo“. Izrađivač plana i predstavnik Općine su rekli da je put ucrtan od 2011. godine i da do sada nitko nije imao primjedbi na to. Uslijedile su optužbe, grube riječi i vrijeđanja na osobnoj razini gosp. Varge i predstavnika Općine, nakon čega je Milan Erceg, kao voditelj Javne rasprave, zatvorio istu pošto, u takvoj situaciji, više nitko od prisutnih nije imao konkretnih pitanja i primjedbi.

U privitku zapisnika je Evidencija prisutnih sa potpisima nazočnih te kao takav predstavlja njegov sastavni dio.

Javna rasprava je završila u 13:00 sati.

Zapisnik vodio:
Milan Erceg

REPUBLIKA HRVATSKA
OPĆINA PRIMOSTEN
1
OPĆINSKI UPRAVNI ODJEL PRIMOSTEN
OPĆINSKI UPRAVNI ODJEL PRIMOSTEN
SIBENSKO-KNINSKA ŽUPANIJA

OPĆINSKI UPRAVNI ODJEL
1
Općinski načelnik za prostorno planiranje/
Milan Erceg, dipl. ing.



**EVIDENCIJA NAZOČNIH NA JAVNOJ RASPRAVI
za IX. Izmjene i dopune Prostornog plana uređenja općine Primošten
održanoj dana 04. studenog 2020. godine u 12:00 sati
u prostorijama Općine Primošten**

01. DRŽAVNA GEODETSKA UPRAVA
Područni ured za katastar Šibenik
Miminac 9 - 22000 Šibenik

02. MINISTARSTVO MORA, PROMETA I INFRASTRUKTURE
Uprava za sigurnost plovidbe, zaštitu mora i unutarnjih voda
LUČKA KAPETANIJA ŠIBENIK
Obala F.Tuđmana 8 - 22000 Šibenik

03. ŠIBENSKO-KNINSKA ŽUPANIJA
UPRAVNI ODJEL ZA PROSTORNO UREĐENJE I GRADNJU
Kralja Zvonimira br.16 - 22000 Šibenik

04. ŠIBENSKO-KNINSKA ŽUPANIJA
UPRAVNI ODJEL ZA ZAŠTITU OKOLIŠA I
KOMUNALNE POSLOVE
Trg Pavla Šubića I., br. 2 - 22000 Šibenik

05. MINISTARSTVO UNUTARNJIH POSLOVA
PU ŠIBENSKO-KNINSKA
Velimira Škorpika 5 - 22000 Šibenik

06. HEP-Operater distribucijskog sustava d.o.o.
Prijenosno područje Split
Kneza Ljudevida Posavskog 5 - 21000 Split

07. MINISTARSTVO KULTURE
KONZERVATORSKI ODJEL ŠIBENIK
Stube Jurja Čulinovića 1/3 - 220000 Šibenik

08. ŽUPANIJSKI ZAVOD ZA PROSTORNO UREĐENJE
V.Nazora I/IV p.p. 106
22000 Šibenik

09. MINISTARSTVO OBRANE RH
UPRAVA ZA MATERIJALNE RESURSE
Stančićeva 4 - 10000 Zagreb

10. VODOVOD I ODVODNJA d.o.o.
Kralja Zvonimira 50
22000 Šibenik

11. HEP-Operater distribucijskog sustava d.o.o.
DP ELEKTRA ŠIBENIK
Ante Šupuka 1 - 22000 Šibenik
12. HRVATSKE TELEKOMUNIKACIJE d.o.o.
REGIJA 2 JUG
Sinjska 4 - 21000 Split
13. HRVATSKE ŠUME d.o.o.
UPRAVA ŠUMA-PODRUŽNICA ŠIBENIK
Bana Josipa Jelačića 1 - 22000 Šibenik
14. HRVATSKE ŠUME d.o.o.
UPRAVA ŠUMA-PODRUŽNICA Split
Kralja Zvonimira 35 - 21000 Split
15. HRVATSKE VODE
VODNO GOSPODARSKI ODJEL ZA VODNO
PODRUČJE DALMATINSKIH SLIVOVA
Vukovarska 35 - 21000 Split
16. ŽUPANIJSKA UPRAVA ZA CESTE
Ul. Velimira Škorpika 27
22000 Šibenik
17. ŽUPANIJA ŠIBENSKO-KNINSKA
Zavod za prostorno planiranje
Velimira Nazora I/IV p.p. 106
22000 Šibenik
18. HRVATSKA AGENCIJA ZA POŠTU I
ELEKTRONIČKE KOMUNIKACIJE
Nikole Jurišića 13 - 10000 Zagreb
19. ODAŠILJAČI I VEZE d.o.o.
Avenija grada Vukovara 4
10000 Zagreb
20. BUCAVAC d.o.o.
Sv. Josipa7
22202 Primošten
21. MINISTARSTVO POLJOPRIVREDE
Ulica grada Vukovara br.78
10000 Zagreb
22. MINISTARSTVO POLJOPRIVREDE
Trg kralja Petra Krešimira IV, br.1
10000 Zagreb

23. MINISTARSTVO ZAŠTITE OKOLIŠA
I ENERGETIKE
Radnička cesta 80
10000 Zagreb
24. GRAD ŠIBENIK
Upravni odjel za prostorno planiranje i zaštitu okoliša
Trg Branitelja Domovinskog rata 1- 22000 Šibenik
25. OPĆINA ROGOZNICA
Obala Hrvatske mornarice bb
22203 ROGOZNICA
26. OPĆINA MARINA
Ante Rudana 47
21222 MARINA
27. PRIMOŠTEN ODVODNJA d.o.o.
Sv. Josipa 7
22202 Primošten
28. LUČKA UPRAVA
ŠIBENSKO-KNINSKE ŽUPANIJE
Draga 13 - 22000 Šibenik
29. JAVNA USTANOVA ZA UPRAVLJANJE
ZAŠTIĆENIM DIJELOVIMA PRIRODE u
Šibenko-kninskoj županiji
Prilaz tvornice 39 – 22000 Šibenik
30. OPĆINA PRIMOŠTEN
Sv. Josipa 7
22202 Primošten
31. OPĆINA PRIMOŠTEN
Sv. Josipa 7
22202 Primošten
32. OPĆINA PRIMOŠTEN
Sv. Josipa 7
22202 Primošten
33. ARHEO d.o.o.
Tomislavova 11
10000 Zagreb
34. ARHEO d.o.o.
Tomislavova 11
10000 Zagreb



35. ARHEO d.o.o.
Tomislavova 11
10000 Zagreb

36. VADA PIZZIGNACU

.....
Vada Pizzignacu

37. ROKO PERKOV

Roko Perkov

38. IVOR JURIN

Ivor Jurin

39. SENIJA PERKOV

Senija Perkov

40. FRANE JADRIJEVIĆ

Frane Jadrijević

41. MARINA OPAČAK

Marina Opačak

42. JOZO OPAČAK

Jozo Opačak

43. TONCI JADRIJEVIĆ

Tonci Jadrijević

44. JOSO JADRIJEVIĆ

Joso Jadrijević

45. ŽERKO JADRIJEVIĆ

Žerko Jadrijević

46. JURICA PERKOV

Jurica Perkov

47.

.....

48.

.....

49.

.....

50.

.....

SUGLASNOSTI, OČITOVANJA I PRIMJEDBE DOBIVENE PUTEM POŠTE, ODNOSNO PISARNICE, E-MAILA:

Primjedba A: (Ur. broj: 352-20-184)

Ministarstvo kulture i medija
Uprava za zaštitu kulturne baštine
Konzervatorski odjel Šibenik

U Plan je potrebno uvrstiti podatke iz Konzervatorske podloge i utvrđeni sustav mjera zaštite nepokretnih kulturnih dobara koja se nalaze na području obuhvata Plana.

Primjedba se ne prihvaća.

Konzervatorska podloga za područje obuhvata Plana nije još izrađena.

Primjedba B: (Ur. broj: 366-20-190)

Hrvatske šume d.o.o.

Protive se prenamjeni i preimenovanju šuma i šumskog zemljišta u poljoprivredne i zaštitne zelene površine u skladu s dopisom i prilogu.

Primjedba se ne prihvaća.

Ovim izmjenama i dopunama nije došlo do prenamjene šuma i šumskog zemljišta u poljoprivredne i zaštitne zelene površine, a što nije ni bila tema Izmjena i dopuna Plana sukladno Odluci o izradi istih (Službeni vjesnik Općine Primošten 02/20 i 04/20). Nadalje, primjedba je nepotpuna i nejasna, jer ista ne sadržava grafički prilog, odnosno popis katastarskih čestica koje su u naravi šume i šumsko zemljište i kojima gospodare Hrvatske šume d.o.o. Zagreb, a koje su označene kao poljoprivredne i zaštitne zelene površine.

Primjedba C: (Ur. broj: 383-20-209)

Hrvatski Telekom d.d.

Odjel za elektroničko komunikacijsku infrastrukturu (EKI)

1. Predlažu brisanje stavka (4) članka 65. u skladu s dopisom u prilogu.

Primjedba se djelomično prihvaća.

Stavak (4) članka 65. korigiran je na način da je usklađen s Prostornim planom Šibensko-kninske županije.

2. Korekcija kartografskog prikaza 2.B. Pošta i telekomunikacije u skladu s dopisom u prilogu.

1) Brisati iz grafike i legende simbole "Radio relejna postaja" i "Bazna radijska postaja GSM/NMT mreže".

Primjedba se ne prihvaća.

Navedeni simboli prikazuju elektroničku komunikacijsku opremu postavljenu na postojećim građevinama (antenski prihvati), a ne na samostojećim antenskim stupovima.

2) Korekcija naziva u legendi kartografskog prikaza radi usklađenja terminologije s zakonskim i podzakonskim aktima.

Primjedba se prihvaća.

3) Korekcija naziva u legendi kartografskog prikaza radi usklađenja terminologije s zakonskim i podzakonskim aktima.

Primjedba se prihvaća.

4) Ucertati zonu planirane elektroničke komunikacijske infrastrukture na koordinatama HTRS 453768, 4825936.

Primjedba se ne prihvaća.

Ucertavanje navedene komunikacijske infrastrukture nije u skladu s Odlukom o izradi IX. Izmjena i dopuna Prostornog plana uređenja Općine Primošten (Službeni vjesnik Općine Primošten 02/20 i 04/20) te je stav Općine Primošten da navedena komunikacijska

infrastruktura nagrđuje vizuru zaštićenog arheološkog i krajobraznog lokaliteta.

5) Simbol radio relejne postaje zamjeniti simbolom aktivne lokacije.

Primjedba se ne prihvaća.

Navedeni simbol prikazuje elektroničku komunikacijsku opremu postavljenu na postojećoj građevini (antenski prihvat), a ne na samostojećem antenskom stupu.

3. Korekcija članka 64. i u skladu s time kartografskog prikaza 2.B. Pošta i telekomunikacije.

Primjedba se prihvaća.

Primjedba 1: (Ur. broj: 375-20-170)

Konjuška d.o.o.

Draga 1/F, 22202 Primošten

Traže ucrtavanje u kartografske prikaze Plana eksploatacijsko polje Konjuška u skladu s Rješenjem o utvrđivanju eksploatacijskog polja tehničko-građevnog kamena "Konjuška" koje je donijelo Ministarstvo gospodarstva, poduzetništva i obrta, u skladu s dopisom i prilogu.

Primjedba se djelomično prihvaća.

Eksploatacijsko polje ucrtano je u kartografke prikaze u dijelu koji ne zahvaća lokalnu cestu L65076 i građevinsko područje naselja.

Primjedba 2: (Ur. broj: 15-20-171)

Ines Rukavina

Traži uvrštenje kčbr. 14203/7 i 2455/2 k.o. Primošten u građevinsko područje naselja.

Primjedba se ne prihvaća.

Širenje građevinskog područja naselja Primošten trenutno nije moguće. Traženo proširenje razmotrit će se prilikom izrade sljedećih Izmjena i dopuna PPUO Primošten.

Primjedba 3: (Ur. broj: 15-20-172)

Filip i Mateo Rukavina

Traži uvrštenje kčbr. 4900/1 i 5013/3 k.o. Primošten u građevinsko područje naselja.

Primjedba se ne prihvaća.

Širenje građevinskog područja naselja Primošten trenutno nije moguće. Traženo proširenje razmotrit će se prilikom izrade sljedećih Izmjena i dopuna PPUO Primošten.

Primjedba 4: (Ur. broj: 15-20-173)

Ante Lušić

Traži uvrštenje kčbr. 5055/10 i 5055/11 k.o. Primošten u građevinsko područje naselja.

Primjedba se ne prihvaća.

Širenje građevinskog područja naselja Primošten Burni trenutno više nije moguće. Traženo proširenje razmotrit će se prilikom izrade sljedećih Izmjena i dopuna PPUO Primošten.

Primjedba 5: (Ur. broj: 15-20-174)

Sanja Kisjelica

Traži uvrštenje kčbr. 8089, 8087/1 i dio 8086/6 k.o. Primošten u naselju Vadalj u građevinsko područje naselja.

Primjedba nepotrebna.

U prijedlogu Plana za javnu raspravu navedene čestice već su uvrštene u građevinsko područje naselja.

Primjedba 6: (Ur. broj: 15-20-26)

Roko Perkov

Omogućavanje izgradnje kolnog puta s priključkom na magistralni odvojak preko kčbr. 730, 731/1, 732/2, 732/3, 732/4 i 733/1 k.o. Primošten.

Primjedba se ne prihvaća.

Navedeno nije tema niti je moguće provesti kroz Prostorni plan uređenja Općine Primošten, već će se zahtjev razmotriti prilikom izrade sljedećih Izmjena i dopuna Urbanističkog plana uređenja šireg područja naselja "Primošten".

Primjedba 7: (Ur. broj: 15-20-177)

Josip Jadrijević, Jerko Jadrijević, Frane Jadrijević, Joso Jadrijević, Tonći Jadrijević, Marija Jurin

Protive se prenamijeni kčbr. 15696/462 k.o. Primošten u Javnu zelenu površinu u naselju Bilo jer je isto u suprotnosti s važećim Zakonom o komunalnom gospodarstvu, te traže vraćanje u prijašnju namjenu, u skladu s dopisom u prilogu.

Primjedba se djelomično prihvaća.

Navedena čestica prenamijenjena je iz zone Javne zelene površine (Z1) u zonu Zaštitne zelene površine (Z), te je na taj način usklađeno sa Zakonom o komunalnom gospodarstvu, kao i sa primjedbom Općine Primošten čiji je zahtjev obrađen pod brojem 53.

Primjedba 8: (Ur. broj: 15-20-176)

Ivo Jurić

Traži uvrštenje kčbr. 5020/3 k.o. Primošten u građevinsko područje naselja.

Primjedba se ne prihvaća.

Širenje građevinskog područja naselja Primošten trenutno nije moguće. Traženo proširenje razmotrit će se prilikom izrade sljedećih Izmjena i dopuna PPUO Primošten.

Primjedba 9: (Ur. broj: 15-20-25)

Vinko Bogdan

Traži izmicanje kolno-pješačke površine izvan kčbr. 15660/4 k.o. Primošten u naselju Dolac.

Primjedba se ne prihvaća.

Navedeno nije tema niti je moguće provesti kroz Prostorni plan uređenja Općine Primošten, već će se zahtjev razmotriti prilikom izrade sljedećih Izmjena i dopuna Urbanističkog plana uređenja naselja Dolac.

Primjedba 10: (Ur. broj: 15-20-179)

Jere Bolanča

Traži uvrštenje kčbr. 15696/378 i 1678 k.o. Primošten u naselju Dolac u građevinsko područje naselja.

Primjedba se ne prihvaća.

Širenje građevinskog područja naselja Primošten Burni (Dolac) unutar prostora ograničenja ZOP-a trenutno nije moguće. Traženo proširenje razmotrit će se prilikom izrade sljedećih Izmjena i dopuna PPUO Primošten.

Primjedba 11: (Ur. broj: 15-20-178)

Ivica Perkov

Traži uvrštenje kčbr. 14944/141 k.o. Primošten u naselju Dolac u građevinsko područje naselja.

Primjedba se ne prihvaća.

Širenje građevinskog područja naselja Primošten Burni (Dolac) unutar prostora ograničenja ZOP-a trenutno nije moguće. Traženo proširenje razmotrit će se prilikom izrade sljedećih Izmjena i dopuna PPUO Primošten.

Primjedba 12: (Ur. broj: 15-20-186)

Skorin-Kapov Darko i Jadranka

Poništenje zoniranja dijela kčbr. 801/6 i dijela kčbr. 1066/1 kao "javne zelene površine" te prenamjena istih u građevinsko područje, u skladu s dopisom u prilogu.

Primjedba se djelomično prihvaća.

Navedene čestice prenamijenjene su iz zone Javne zelene površine (Z1) u zonu Zaštitne zelene površine (Z).

Primjedba 13: (Ur. broj: 15-20-185)

Skorin-Kapov Darko i Jadranka

Primjedbe na nezakonitost IX. Izmjena i dopuna Prostornog plana uređenja Općine Primošten:

1. U Obrazloženjima plana navedeni su krivi brojevi Narodnih novina u kojima je objavljen važeći Zakon o komunalnom gospodarstvu, iz kojeg razloga je Prijedlog IX. IDPPUO Primošten nezakonit, u skladu s dopisom i prilogu.

Primjedba se djelomično prihvaća.

Brojevi Narodnih novina su ispravljeni. Prijedlog plana je izrađen u skladu sa važećim Zakonom o komunalnom gospodarstvu, a krivi brojevi Narodnih novina ukazuju na grešku u Planu, a ne na njegovu nezakonitost. Nadalje, prostorno-planska dokumentacija kao podzakonski akt ne može određivati primjenu zakona, jer se važeći zakoni moraju primjenjivati bez obzira na navode iz prostornog plana.

2. Usklađivanje Prostornog plana sa svim relevantnim zakonima, u skladu s dopisom u prilogu.

Primjedba se djelomično prihvaća.

IX. IDPPUO Primošten izrađen je u skladu sa svim relevantnim zakonima, pa tako i sa važećim Zakonom o prostornom uređenju i važećim Zakonom o komunalnom gospodarstvu. U skladu s navedenim, zone Javne zelene površine (Z1) prenamijenjene su u zonu Zaštitnih zelenih površina (Z). Nadalje, "zoniranje" javnih i zaštitnih zelenih površina u skladu je s Pravilnikom o sadržaju, mjerilima kartografskih prikaza, obveznim prostornim pokazateljima i standardu elaborata prostornih planova (NN 106/98, 39/04, 45/04, 163/04 i 09/11).

3. Prijedlog IX. IDPPUO Primošten nije u skladu s Prostornim plan Šibensko-kninske županije (Službeni vjesnik Šibensko-kninske županije 11/02, 10/05, 03/06, 05/08, 06/12, 09/12–pročišćeni tekst, 04/13, 08/13-ispravak, 02/14 i 04/17) jer isti ne definira zonu javne zelene površine.

Primjedba se ne prihvaća.

Prijedlog IX. IDPPUO Primošten izrađen je u skladu s Prostornim plan Šibensko-kninske županije (Službeni vjesnik Šibensko-kninske županije 11/02, 10/05, 03/06, 05/08, 06/12, 09/12–pročišćeni tekst, 04/13, 08/13-ispravak, 02/14 i 04/17) koji kartografskim prikazom 1. Korištenje i namjena prostora definira samo građevinsko područje naselja, a ne pojedine namjene unutar istog.

4. Protive se zoniranju građevnih čestica 1066/1 i 801/6 k.o. Primošten kao "javna zelena površina" jer isto nije u skladu sa Zakonom o prostornom uređenju, Zakonom o komunalnom gospodarstvu i Prostornim plan Šibensko-kninske županije, u skladu s dopisom u prilogu.

Primjedba se djelomično prihvaća.

Navedene čestice definirane su kao Zaštitne zelene površine (Z), a u skladu s Pravilnikom o sadržaju, mjerilima kartografskih prikaza, obveznim prostornim pokazateljima i standardu elaborata prostornih planova (NN 106/98, 39/04, 45/04, 163/04 i 09/11).

Primjedba 14: (Ur. broj: 15-20-28)

Ana i Marko Marić

Traži promjenu uvjeta gradnje na kčbr. 2434/13 k.o. Primošten u zoni Aurora u skladu s dopisom u prilogu.

Primjedba se ne prihvaća.

Navedeno nije moguće provesti kroz Prostorni plan uređenja Općine Primošten, već će se zahtjev razmotriti prilikom izrade sljedećih Izmjena i dopuna Urbanističkog plana uređenja "Aurora".

Primjedba 15: (Ur. broj: 15-20-178)

Darija Schedlmayer

Traži prenamijenu kčbr. 15696/195, 15696/196 i dio 15654/2 k.o. Primošten u naselju Dolac iz zaštitne zelene površine u stambenu namjenu.

Primjedba se ne prihvaća.

Navedene čestice nalaze se izvan građevinskog područja naselja, te bi tražena prenamjena podrazumijevala širenje istog. Širenje građevinskog područja naselja Primošten Burni (Dolac) unutar prostora ograničenja ZOP-a trenutno nije moguće. Traženo proširenje razmotrit će se prilikom izrade sljedećih Izmjena i dopuna PPUO Primošten.

Primjedba 16: (Ur. broj: 15-20-183)

Sanja Jurin

Traži uvrštenje kčbr. 5946, 5947 i 5948/1 k.o. Primošten u građevinsko područje naselja.

Primjedba se ne prihvaća.

Širenje građevinskog područja naselja Primošten Burni trenutno više nije moguće. Traženo proširenje razmotrit će se prilikom izrade sljedećih Izmjena i dopuna PPUO Primošten.

Primjedba 17: (Ur. broj: 15-20-182)

Jurica Perkov

Traži uvrštenje kčbr. 15696/56 i 15696/538 k.o. Primošten u naselju Bilo u građevinsko područje naselja.

Primjedba se ne prihvaća.

Širenje građevinskog područja naselja Primošten Burni (Bilo) unutar prostora ograničenja ZOP-a trenutno nije moguće. Traženo proširenje razmotrit će se prilikom izrade sljedećih Izmjena i dopuna PPUO Primošten.

Primjedba 18: (Ur. broj: 15-20-181)

Jere Bolanča

Traži uvrštenje kčbr. 15696/378 i 1678 k.o. Primošten u naselju Dolac u građevinsko područje naselja.

Ponovljena primjedba.

Navedena primjedba (Ur. broj: 15-20-179) zaprimljena je dana 05.11.2020., te je već obrađena kroz ovo Izvješće pod rednim brojem 10.

Primjedba 19: (Ur. broj: 15-20-189)

Mario Marinov

Protivi se prenamijeni kčbr. 15696/329 k.o. Primošten u Javnu zelenu površinu, te traži vraćanje u zonu mješovite namjene, u skladu s dopisom u prilogu.

Primjedba se djelomično prihvaća.

Navedena čestica prenamijenjena je iz zone Javne zelene površine (Z1) u zonu Zaštitne zelene površine (Z).

Primjedba 20: (Ur. broj: 15-20-30)

Ivka i Blažan Kljaić

Traži promjenu uvjeta gradnje u zoni Aurora u skladu s dopisom u prilogu.

Primjedba se ne prihvaća.

Navedeno nije moguće provesti kroz Prostorni plan uređenja Općine Primošten, već će se zahtjev razmotriti prilikom izrade sljedećih Izmjena i dopuna Urbanističkog plana uređenja "Aurora".

Primjedba 21: (Ur. broj: 15-20-191)

Biserka Palfi

1. Traži uvrštenje kčbr. 5770/1, 5769/2, 5771/1, 5771/2 i 5771/3 k.o. Primošten u naselju Primošten građevinsko područje naselja.

Primjedba se ne prihvaća.

Širenje građevinskog područja naselja Primošten trenutno nije moguće. Traženo proširenje razmotrit će se prilikom izrade sljedećih Izmjena i dopuna PPUO Primošten.

2. Traži uvrštenje kčbr. 8049/3, 8050/3 i 8051/1 k.o. Primošten u naselju Vadalj u građevinsko područje naselja.

Primjedba se ne prihvaća.

Širenje građevinskog područja naselja Vadalj trenutno više nije moguće. Traženo proširenje razmotrit će se prilikom izrade sljedećih Izmjena i dopuna PPUO Primošten.

Primjedba 22:

Luka Ćurko

Definiranje lokacije za smještaj sunčanih elektrana na području Općine Primošten.

Primjedba se ne prihvaća.

Trenutno nije moguće određivanje lokacije za smještaj sunčanih elektrana, jer isto nije tema Izmjena i dopuna Plana sukladno Odluci o izradi istih (Službeni vjesnik Općine Primošten 02/20 i 04/20). Zahtjev će se razmotriti prilikom izrade sljedećih Izmjena i dopuna PPUO Primošten.

Primjedba 23: (Ur. broj: 15-20-186)

Skorin-Kapov Darko i Jadranka

Poništenje zoniranja dijela kčbr. 801/6 i dijela kčbr. 1066/1 kao "javne zelene površine" te prenamjena istih u građevinsko područje, u skladu s dopisom u prilogu.

Ponovljena primjedba.

Navedena primjedba (Ur. broj: 15-20-186) zaprimljena je dana 09.11.2020., te je već obrađena kroz ovo Izvješće pod rednim brojem 12.

Primjedba 24: (Ur. broj: 15-20-185)

Skorin-Kapov Darko i Jadranka

Primjedbe na nezakonitost IX. Izmjena i dopuna Prostornog plana uređenja Općine Primošten.

Ponovljena primjedba.

Navedena primjedba (Ur. broj: 15-20-185) zaprimljena je dana 09.11.2020., te je već obrađena kroz ovo Izvješće pod rednim brojem 13.

Primjedba 25: (Ur. broj: 15-20-194)

Branka Jurin

Traži uvrštenje kčbr. 15696/442 k.o. Primošten u naselju Bilo u građevinsko područje naselja.

Primjedba se ne prihvaća.

Širenje građevinskog područja naselja Primošten Burni (Bilo) unutar prostora ograničenja ZOP-a trenutno nije moguće. Traženo proširenje razmotrit će se prilikom izrade sljedećih Izmjena i dopuna PPUO Primošten.

Primjedba 26: (Ur. broj: 15-20-192)

Ruzarijo Perkov

Traži uvrštenje kčbr. 15696/498 k.o. Primošten u naselju Bilo u građevinsko područje naselja.

Primjedba se ne prihvaća.

Širenje građevinskog područja naselja Primošten Burni (Bilo) unutar prostora ograničenja ZOP-a trenutno nije moguće. Traženo proširenje razmotrit će se prilikom izrade sljedećih Izmjena i dopuna PPUO Primošten.

Primjedba 27: (Ur. broj: 15-20-195)

Sanja Gligić Rubes

Dobriša Rubes

Traži pokretanje Izmjena i dopuna Urbanističkog plana uređenja naselja Bilo radi usklađenja prilaznih puteva i omogućavanja gradnje, u skladu s dopisom u prilogu.

Primjedba se ne prihvaća.

Navedeno nije tema niti je moguće provesti kroz Izmjene i dopune Prostornog plana uređenja Općine Primošten, već će se zahtjev razmotriti kroz zaseban postupak.

Primjedba 28: (Ur. broj: 15-20-207)

Skorin-Kapov Darko i Jadranka

Poništenje zoniranja dijela kčbr. 801/6 i dijela kčbr. 1066/1 kao "javne zelene površine" te prenamjena istih u građevinsko područje, u skladu s dopisom u prilogu.

Ponovljena primjedba.

Navedena primjedba (Ur. broj: 15-20-186) zaprimljena je dana 09.11.2020., te je već obrađena kroz ovo Izvješće pod rednim brojem 12.

Primjedba 29: (Ur. broj: 15-20-206)

Skorin-Kapov Darko i Jadranka

Primjedbe na nezakonitost IX. Izmjena i dopuna Prostornog plana uređenja Općine Primošten.

Ponovljena primjedba.

Navedena primjedba (Ur. broj: 15-20-185) zaprimljena je dana 09.11.2020., te je već obrađena kroz ovo Izvješće pod rednim brojem 13.

Primjedba 30: (Ur. broj: 15-20-197)

Marina i Jozo Opačak

Traži prihvaćanje zahtjeva za prenamjenu zemljišta u građevinsko zemljište u naselju Bilo.

Primjedba se ne prihvaća.

Primjedba nejasna, nije naveden broj čestice. Nadalje, širenje građevinskog područja naselja Primošten Burni (Bilo) unutar prostora ograničenja ZOP-a trenutno nije moguće. Traženo proširenje razmotrit će se prilikom izrade sljedećih Izmjena i dopuna PPUO Primošten.

Primjedba 31: (Ur. broj: 15-20-198)

Marica Goebel-Mlinac

Traži uvrštenje kčbr. 15696/615 k.o. Primošten u naselju Bilo u građevinsko područje naselja.

Primjedba se ne prihvaća.

Širenje građevinskog područja naselja Primošten Burni (Bilo) unutar prostora ograničenja ZOP-a trenutno nije moguće. Traženo proširenje razmotrit će se prilikom izrade sljedećih Izmjena i dopuna PPUO Primošten.

Primjedba 32: (Ur. broj: 15-20-199)

Martin Tolić

Antonija Tolić

Traži uvrštenje kčbr. 15696/614 k.o. Primošten u naselju Bilo u građevinsko područje naselja.

Primjedba se ne prihvaća.

Širenje građevinskog područja naselja Primošten Burni (Bilo) unutar prostora ograničenja ZOP-a trenutno nije moguće. Traženo proširenje razmotrit će se prilikom izrade sljedećih Izmjena i dopuna PPUO Primošten.

Primjedba 33: (Ur. broj: 15-20-200)

Miroslav Ivušić

Traži uvrštenje kčbr. 15696/873 k.o. Primošten u naselju Bilo u građevinsko područje naselja.

Primjedba se ne prihvaća.

Širenje građevinskog područja naselja Primošten Burni (Bilo) unutar prostora ograničenja ZOP-a trenutno nije moguće. Traženo proširenje razmotrit će se prilikom izrade sljedećih Izmjena i dopuna PPUO Primošten.

Primjedba 34: (Ur. broj: 15-20-201)

Ivica Jerković (Verica Jerković)

Pita zašto zahtjev za prenamjenu zemljišta u građevinsko u naselju Bilo nije ušlo u IX. IDPPUO Primošten.

Primjedba se ne prihvaća.

Primjedba nejasna, nije naveden broj čestice. Nadalje, širenje građevinskog područja naselja Primošten Burni (Bilo) unutar prostora ograničenja ZOP-a trenutno nije moguće. Traženo proširenje razmotrit će se prilikom izrade sljedećih Izmjena i dopuna PPUO Primošten.

Primjedba 35: (Ur. broj: 15-20-203)

Jadranka Bolanča

Traži uvrštenje kčbr. 17536/29 k.o. Primošten u građevinsko područje naselja.

Primjedba se ne prihvaća.

Širenje građevinskog područja naselja Primošten Burni trenutno više nije moguće. Traženo proširenje razmotrit će se prilikom izrade sljedećih Izmjena i dopuna PPUO Primošten.

Primjedba 36: (Ur. broj: 15-20-204)

Jadranka Bolanča

Traži uvrštenje kčbr. 16522/6 k.o. Primošten u građevinsko područje naselja.

Primjedba se ne prihvaća.

Širenje građevinskog područja naselja Primošten Burni trenutno više nije moguće. Traženo proširenje razmotrit će se prilikom izrade sljedećih Izmjena i dopuna PPUO Primošten.

Primjedba 37: (Ur. broj: 15-20-205)

Jadranka Bolanča

Traži uvrštenje kčbr. 15696/513 k.o. Primošten u naselju Bilo u građevinsko područje naselja.

Primjedba se ne prihvaća.

Širenje građevinskog područja naselja Primošten Burni (Bilo) unutar prostora ograničenja ZOP-a trenutno nije moguće. Traženo proširenje razmotrit će se prilikom izrade sljedećih Izmjena i dopuna PPUO Primošten.

Primjedba 38: (Ur. broj: 15-20-202)

Ivo Bolanča

Traži da se kčbr. 9150/2 i 9150/1 k.o. Primošten u naselju Vezac u cijelosti uvrste u građevinsko područje naselja.

Primjedba se ne prihvaća.

Širenje građevinskog područja naselja Vezac trenutno više nije moguće. Traženo proširenje razmotrit će se prilikom izrade sljedećih Izmjena i dopuna PPUO Primošten.

Primjedba 39: (Ur. broj: 15-20-208)

Ante čobanov

Traži uvrštenje kčbr. 9668 k.o. Primošten u naselju Široke u građevinsko područje naselja.

Primjedba se ne prihvaća.

Navedena čestica se dijelom već nalazi unutar građevinskog područja naselja. Nadalje, širenje građevinskog područja naselja Široke trenutno više nije moguće. Traženo proširenje razmotrit će se prilikom izrade sljedećih Izmjena i dopuna PPUO Primošten.

Primjedba 40: (Ur. broj: 15-20-210)

Ante Gaćina

Traži uvrštenje kčbr. 14944/20 k.o. Primošten u naselju Dolac u građevinsko područje naselja, odnosno izbacivanje iste iz "zelenog pojasa".

Primjedba se ne prihvaća.

Navedena čestica dijelom se nalazi u zoni Zaštitne zelene površine odnosno izvan građevinskog područja naselja, te bi tražena prenamjena podrazumijevala širenje istog. Širenje građevinskog područja naselja Primošten Burni (Dolac) unutar prostora ograničenja ZOP-a trenutno nije moguće. Traženo proširenje razmotrit će se prilikom izrade sljedećih Izmjena i dopuna PPUO Primošten.

Primjedba 41: (Ur. broj: 2182/02-03/08-20-218)

Općina Primošten

Sv. Josipa 7,

22202 Primošten

Predvidjeti mogućnost izgradnje parkirališta sa potrebe posjetitelja Gospi od Loreta na brdu Gaj, u skladu s dopisom u prilogu.

Primjedba se prihvaća.

Korigirani su članci 42. i 91.a.

Primjedba 42: (Ur. broj: 15-20-211)

Anka Oračić

1. Traži izmještanje planirane pozicije groblja sa kčbr. 14203/20 k.o. Primošten, u skladu s dopisom u prilogu.

Primjedba se ne prihvaća.

Trenutno nije moguće izmještanje planirane pozicije groblja, jer isto nije tema Izmjena i dopuna Plana sukladno Odluci o izradi istih (Službeni vjesnik Općine Primošten 02/20 i 04/20). Zahtjev će se razmotriti prilikom izrade sljedećih Izmjena i dopuna PPUO Primošten.

2. Korekcija kartografskih prikaza Detaljnog plana uređenja Novog groblja Primošten na način da se kčbr. 14203/20 k.o. Primošten izbacuje iz obuhvata Plana.

Primjedba se ne prihvaća.

Navedeno nije tema niti je moguće provesti kroz Izmjene i dopune Prostornog plana uređenja Općine Primošten, već će se zahtjev razmotriti kroz zaseban postupak Izmjena i dopuna DPU Novog groblja Primošten.

Primjedba 43: (Ur. broj: 15-20-216)

Zlata Tustankovski

Traži uvrštenje kčbr. 8060, 8061 i 8062 k.o. Primošten u naselju Vadalj u građevinsko područje naselja.

Primjedba se ne prihvaća.

Širenje građevinskog područja naselja Vadalj trenutno više nije moguće. Traženo proširenje razmotrit će se prilikom izrade sljedećih Izmjena i dopuna PPUO Primošten.

Primjedba 44: (Ur. broj: 15-20-213)

Ivica Pancirov, S.D. "Lignja" Primošten

Primjedba na omogućavanje smještaja pješackog podmorskog tunela u uvali Porat, u skladu s dopisom u prilogu.

Primjedba se ne prihvaća.

Korekcija lokacije i uvjeta smještaja pješackog podmorskog tunela u uvali Porat trenutno nije u interesu Općine Primošten.

Primjedba 45: (Ur. broj: 15-20-214)

Jagoda Zaninović

Traži uvrštenje kčbr. 15696/195, 15696/196, 15696/582, 15696/406 i 15696/415 k.o. Primošten u naselju Dolac u građevinsko područje naselja, odnosno izbacivanje iste iz "zelenog pojasa".

Primjedba se ne prihvaća.

Navedene čestice se nalaze u zoni Zaštitne zelene površine odnosno izvan građevinskog područja naselja, te bi tražena prenamjena podrazumijevala širenje istog. Širenje građevinskog područja naselja Primošten Burni (Dolac) unutar prostora ograničenja ZOP-a trenutno nije moguće. Traženo proširenje razmotrit će se prilikom izrade sljedećih Izmjena i dopuna PPUO Primošten.

Primjedba 46: (Ur. broj: 15-20-212)

Javna ustanova Zavod za prostorno uređenje Šibensko-kninske županije

Traže očitovanje u u Izvešću s javne rasprave na priložene primjedbe Jadranke i Darka Skorin-Kapov, u skladu s dopisom u prilogu.

Primjedba nepotrebna.

Navedene primjedbe su već u nekoliko navrata dostavljene Općini Primošten te su iste obrađene kroz ovo Izvešće pod rednim brojem 12. i 13.

Primjedba 47: (Ur. broj: 2182/02-03/08-20-221)

Općina Primošten

Sv. Josipa 7,

22202 Primošten

Dio kčbr. 19664/1 k.o. Primošten u naselju Dolac prenamijenito iz sportsko-rekreacijske namjene (R1) u mješovitu namjenu, u skladu s dopisom u prilogu.

Primjedba se prihvaća.

Primjedba 48: (Ur. broj: 15-20-217)

Ivan Matak

Traži uvrštenje kčbr. 8060, 8061 i 8062 k.o. Primošten u naselju Vadalj u građevinsko područje naselja.

Primjedba se ne prihvaća.

Širenje građevinskog područja naselja Vadalj trenutno više nije moguće. Traženo proširenje razmotrit će se prilikom izrade sljedećih Izmjena i dopuna PPUO Primošten.

Primjedba 49: (Ur. broj: 15-20-218)

Vedrana Matošić

1. Javna rasprava bi trebala biti produžena jer su prostori Općine zbog Covid-19 unutar roka javnog uvida dijelom bili zatvoreni.

Primjedba se ne prihvaća.

Javna rasprava je objavljena i trajala je u roku pripisanim Zakonom o prostornom uređenju (NN 153/13, 65/17, 114/18, 39/19 i 98/19), te je za cijelo vrijeme Javnog uvida Plan bio izložen u prostorijama Općine Primošten i dostupan javnosti na uvid. Isto tako, prijedlog Plana bio je objavljen i na službenim web stranicama Općine Primošten.

2. Plan nije napravljen u skladu s pravilima struke niti sa zakonima RH.

Primjedba se ne prihvaća.

Plan je napravljen u skladu Zakonom o prostornom uređenju (NN 153/13, 65/17, 114/18, 39/19 i 98/19), kao i svim ostalim relevantnim važećim zakonima i propisima.

3. Korekcija članka 21. Odredbi u skladu s primjedbom u prilogu.

Primjedba se ne prihvaća.

Promjena navedenih uvjeta gradnje trenutno nije u interesu Općine Primošten.

4. Korekcija članka 21. Odredbi u vezi izgradnje uz šetnicu (lungo mare) u skladu s primjedbom u prilogu.

Primjedba se ne prihvaća.

Promjena navedenih uvjeta gradnje trenutno nije u interesu Općine Primošten.

5. Korekcija članka 16. Odredbi u vezi izgradnje uz šetnicu (lungo mare) u skladu s primjedbom u prilogu.

Primjedba se ne prihvaća.

Promjena navedenih uvjeta gradnje trenutno nije u interesu Općine Primošten.

6. U tekstualnom dijelu Plana potrebno je sve uvjete gradnje u zonama M2-1 i M2-2.

Primjedba se ne prihvaća.

Promjena uvjeta smještaja i izgradnje građevina u navedenim prostornim cjelinama trenutno nije u interesu Općine Primošten.

7. Zašto uvjeti izgradnje u članku 31. nisu isti kao u članku 33.

Primjedba se ne prihvaća.

Članak 31. definira uvjete uređenja rekreacijskih zona (R3) - uređenih morskih plaža, dok su člankom 33. definirani uvjeti za morsku obalu, odnosno prirodnih morskih plaža.

8. Izbaciti sve gdje piše "Manja izmjena granice obuhvata obveznog urbanističkog plana neće se smatrati izmjenom ovoga Prostornog plana".

Primjedba se ne prihvaća.

Obuhvat detaljnijeg plana može odstupati od onoga određenog prostornim planom kao posljedica detaljnije izmjere, promjene katastarske podloge ili se Odlukom o izradi može odrediti uži ili širi obuhvat, a sve u skladu sa stavkom (2) članka 89. Zakona o prostornom uređenju (NN 153/13, 65/17, 114/18, 39/19 i 98/19) koji govori:

"(2) Odlukom o izradi urbanističkog plana uređenja može se odrediti uži ili širi obuhvat tog plana od obuhvata određenog prostornim planom lokalne razine šireg područja te se može odrediti obuhvat tog plana i za područje za koje obuhvat nije određen prostornim planom lokalne razine šireg područja."

9. Plan se mora pozvati na broj zakona koji je važeći za taj plan, a ne uključivati buduće novele.

Primjedba se ne prihvaća.

Ne mora. Plan se može pozvati na važeće zakone, neovisno koliko novela ti zakoni imali. Nadalje, prostorno-planska dokumentacija kao podzakonski akt ne može određivati primjenu zakona, jer se važeći zakoni moraju primjenjivati bez obzira na navode iz prostornog plana.

Primjedba 50: (Ur. broj: 15-20-219)

Vedrana Matošić

1. U članku 85. dodati uvalu Velika Raduča, u skladu s primjedbom u prilogu.

Primjedba se ne prihvaća.

Zaštićena prirodna područja ne definiraju se prostornim planovima već zasebnim postupkom proglašavanja zaštićenih područja koji je propisan člancima 123-129 Zakona o zaštiti prirode (NN 80/13, 15/18, 14/19, 127/19).

2. Potrebno je formirati novu prostornu cjelinu - Primošten Velika Raduča, u skladu s primjedbom u prilogu.

Primjedba se ne prihvaća.

Definiranje nove prostorne cjeline te propisivanje posebnih, strožih uvjeta za istu trenutno nije u interesu Općine Primošten.

3. Proglasiti negradivom kčbr. 802/15 k.o. Primošten, tj. uvrstiti u zelenu zonu.

Primjedba se ne prihvaća.

Prenamjena postojećih zona mješovite namjene unutar građevinskog područja naselja Primošten trenutno nije u interesu Općine Primošten.

4. Izbaciti proširenje R3 zone u uvali Velika Raduča - istočna strana, jer nije u skladu sa županijskim planom.

Primjedba se ne prihvaća.

Prostorni plan županije ne određuje građevinsko područje naselja već definira samo kriterije i smjernice za određivanje i oblikovanje istog, a koje se zatim utvrđuje prostornim planom Općine. U skladu s time, prostorni plan županije ne definira niti korištenje i namjenu pojedinih čestica unutar građevinskog područja naselja. Prema tome, određivanje površina uređenih morskih plaža (R3) unutar građevinskog područja naselja u skladu je s Prostornim planom Šibensko-kninske županije.

5. Korekcija članka 21. Odredbi u vezi izgradnje uz šetnicu (lungo mare) u skladu s primjedbom u prilogu.

Primjedba se ne prihvaća.

Promjena navedenih uvjeta gradnje trenutno nije u interesu Općine Primošten.

6. Korekcija članka 16. Odredbi u vezi izgradnje uz šetnicu (lungo mare) u skladu s primjedbom u prilogu.

Primjedba se ne prihvaća.

Promjena navedenih uvjeta gradnje trenutno nije u interesu Općine Primošten.

7. Primjedbe na stavke (8) i (9) članka 31. u skladu s primjedbom u prilogu.

Primjedba se ne prihvaća.

Detaljni uvjeti smještaja će se odrediti u fazi izrade projektne dokumentacije ovisno o konfiguraciji podmorja, morskim strujanjima i ostalim relevantnim čimbenicima, te se isto ne može odrediti prostornim Planom. Isto tako, procjena utjecaja na okoliš predmet je zasebnog postupka, a ne prostornog Plana uređenja.

8. Zone Z1 nisu određene u skladu sa zakona RH.

Primjedba se ne prihvaća.

Primjedba nejasna i nepotpuna. Nije navedeno o kojim se točno zonama radi i s kojim zakonima nisu u skladu.

Primjedba 51: (Ur. broj: 15-20-220)

Tomislav Matošić

Traži da se kčbr. 801/9 k.o. Primošten izmjesti iz Z1 zone te da se uvrsti u plan kao izgrađenu česticu, u skladu s dopisom u prilogu.

Primjedba se djelomično prihvaća.

Navedena čestica prenamjenjena je iz zone Javne zelene površine (Z1) u zonu Zaštitne zelene površine (Z).

Primjedba 52: (Ur. broj: 15-20-215)

Odvjetnica Ivona Perišić Rošić u ime Sanje Prgin Pavasović

1. Traži izmještanje planirane pozicije groblja jer isto zahvaća česticu u njenom vlasništvu te traži da se na postojećoj lokaciji groblja uspostavi građevinsko područje naselja.

Primjedba se ne prihvaća.

Trenutno nije moguće izmještanje planirane pozicije groblja, jer isto nije tema Izmjena i dopuna Plana sukladno Odluci o izradi istih (Službeni vjesnik Općine Primošten 02/20 i 04/20). Nadalje, širenje građevinskog područja naselja Primošten trenutno nije moguće. Traženi zahtjevi će se razmotriti prilikom izrade sljedećih Izmjena i dopuna PPUO Primošten.

Primjedba 53: (Ur. broj: 2182/02-03/08-20-222)

Općina Primošten

Sv. Josipa 7,

22202 Primošten

Prenamjena Javnih zelenih površina (Z1) u zonu Zaštitnih zelenih površina (Z) unutar građevinskih područja naselja Primošten i Bilo radi usklađenja s važećim Zakonom o komunalnom gospodarstvu.

Primjedba se prihvaća.

Primjedba 54: (Ur. broj: 2182/02-03/08-20-223)

Općina Primošten

Sv. Josipa 7,

22202 Primošten

Korekcija i jasnije definiranje odredbi za provođenje u dijelu koji se odnosi na uvjete za izgradnju stambenih građevina, a konkretno na uvjete za izgradnju u prostornoj cjelini Primošten Centar (A), te uvjete za izgradnju interpoliranih, te ugrađenih i poluugađenih građevina.

Primjedba se prihvaća.

Korigirani su članci 16., 21., 22. i 24.

PRIMJEDBE PRILOŽENE U KNJIGU PRIMJEDBI

Primjedba 1:

Roko Perkov

Traži da se pješački put od petlje ulaza u Primošten izvede kao kolni.

Ponovljena primjedba.

Navedena primjedba (Ur. broj: 15-20-26) zaprimljena je dana 04.11.2020., te je već obrađena kroz ovo Izvješće pod rednim brojem 6.

Primjedba 2:

Marina Opačak

Traži da se na kčbr. 15696/878, 15696/884, 15696/885, 15696/886, 15696/887, 15696/617, 15696/616, 15696/498 i drugima k.o. Primošten u naselju Bilo formira novo naselje u izdvojenoj zoni u skladu s dopisom u prilogu.

Primjedba se ne prihvaća.

Širenje građevinskog područja naselja Primošten Burni (Bilo) unutar prostora ograničenja ZOP-a trenutno nije moguće. Traženo proširenje razmotrit će se prilikom izrade sljedećih Izmjena i dopuna PPUO Primošten.

Primjedba 3:

Jere Prgin

Ne želi groblje na njegovoj parceli.

Primjedba se ne prihvaća.

Trenutno nije moguće izmještanje planirane pozicije groblja, jer isto nije tema Izmjena i dopuna Plana sukladno Odluci o izradi istih (Službeni vjesnik Općine Primošten 02/20 i 04/20). Zahtjev će se razmotriti prilikom izrade sljedećih Izmjena i dopuna PPUO Primošten.

Primjedba 4:

Rina Lojić, Sanja Prgin Ravalović, Ante Prgin, Marija Drlja, Josipa Vouk

Da se groblje izmjesti jer je blizu naselja.

Primjedba se ne prihvaća.

Trenutno nije moguće izmještanje planirane pozicije groblja, jer isto nije tema Izmjena i dopuna Plana sukladno Odluci o izradi istih (Službeni vjesnik Općine Primošten 02/20 i 04/20). Zahtjev će se razmotriti prilikom izrade sljedećih Izmjena i dopuna PPUO Primošten.

Primjedba 5:

Ivica Pancirov, S.D. "Lignja" Primošten

Primjedba na omogućavanje smještaja pješačkog podmorskog tunela u uvali Porat, u skladu s dopisom u prilogu.

Ponovljena primjedba.

Navedena primjedba (Ur. broj: 15-20-213) zaprimljena je dana 26.11.2020., te je već obrađena kroz ovo Izvješće pod rednim brojem 44.

A



REPUBLIKA HRVATSKA
MINISTARSTVO KULTURE I MEDIJA

350-02/20-01/01
532-20-184
9.11.2020.
2992

Uprava za zaštitu kulturne baštine
Konzervatorski odjel Šibenik
Klasa: 612-08/20-10/0403
Urbroj: 532-04-02-14/7-20-2
Šibenik, 4. studenog 2020.

Općina Primošten
Jedinstveni upravni odjel

Veza Vaš Broj:

Klasa: 350-02/20-01/01 od 26. listopada 2020.

Klasa: 350-02/20-01/01 od 30. travnja 2020.

Predmet: IX. Izmjene i dopune prostornog plana uređenja Općine Primošten
mišljenje i pisani zahtjev

Za IX. Izmjene i dopune prostornog plana uređenja Općine Primošten mora se izraditi konzervatorska podloga za obuhvat plana.

Konzervatorska podloga mora se verificirati u nadležnom Konzervatorskom odjelu Ministarstva kulture.

Dopisom od 8. veljače 2019. Klasa: 612-08/19-10/0055 dostavili smo Vam planske smjernice, podatke i zahtjev za izradom Konzervatorske podloge koja će utvrditi sustav mjera zaštite registriranih kulturnih dobara i dobara koja će štititi Plan.

Sukladno članku 6, st.14; 56; 57 Zakona o zaštiti kulturnih dobara, Dokumenti prostornog uređenja, ovisno o vrsti i području obuhvata, obavezno sadrže podatke iz konzervatorske podloge i utvrđeni sustav mjera zaštite nepokretnih kulturnih dobara koja se nalaze na području obuhvata plana.

U postupku izdavanja suglasnosti na IX. Izmjene i dopune prostornog plana uređenja Općine Primošten, u skladu s člankom 56 i 57 Zakona o zaštiti kulturnih dobara, sastavni dio IX. Izmjena i dopuna prostornog plana uređenja Općine Primošten **mora biti Konzervatorska podloga.**



Pročelnica:

Angela Bujas, prof.

Angela Bujas

Dostaviti:

1. Općina Primošten
2. Pismohrana - ovdje



društvo s ograničenom odgovornošću

Uprava: Krunoslav Jakupčić, dipl. ing. šum. – predsjednik; Ante Sabljic, dipl. ing. šum. – član; mr. sc. Igor Fazekas – član • MB
3631133 • OIB 69693144506 • Trgovački sud u Zagrebu (MBS 080251008) • Temeljni kapital 1.171.670.000,00 kn, uplaćen u cijelosti • SWIFT: PBZGHR2X • IBAN: HR46 2340 0091 1001 0036 0 • Telefon: 01/4804 111 • Telefax: 01/4804 101 • pp 148, 10002 Zagreb • web: <http://www.hrsume.hr> • e-mail: direkcija@hrsume.hr

KI: ST/19-01/320

Ur.broj:15-00-06/03-20-09

Split, 05. listopada 2020. god

350-02/20-01/01	3024
366-20-190	
10000 Zagreb, Ulica kneza Branimira 1	

REPUBLIKA HRVATSKA
ŠIBENSKO-KNINSKA ŽUPANIJA
OPĆINA PRIMOŠTEN
SV. JOSIPA 7
22202 PRIMOŠTEN

Predmet: IX Izmjene i dopune prostornog plana uređenja Općine -očitovanje, daje se

Temeljem Vašeg dopisa od 26. listopada 2020.god (KL:350-02/20-01/01, UR.BR: 2182/02-03/08-20-148) u kojem nas tražite mišljenje na Prijedlog IX Izmjena i dopuna prostornog plana Općine Primošten u postupku Javne rasprave, a uvidom u dostavljenu dokumentaciju te dokumentaciju kojom raspoiažu Hrvatske šume d.o.o. Zagreb, UŠP Split, Šumarija Šibenik, utvrdili smo kako dio obuhvata Prijedloga Izmjena i dopuna Plana, obuhvaća i površine kojima gospodare Hrvatske šume d.o.o. Zagreb, UŠP Split, Šumarija Šibenik i to:

- „zaštitne zelene površine“ obuhvaćaju dio odjela/odsjeka 1a, 2a, 3a, 4a, 5c, 9a i 10a koji su u uređajni razred i u naravi sjemenjača alepskog bora dok su 9a i 10a uređajni razred i u naravi garig

- „ostala obradiva tla“ obuhvaćaju dio odjela/odsjeka 1a, 2a, 9a i 10a dok

- „ostalo poljoprivredno tlo, šume i šumsko zemljište, kamena obala, prirodne plaže“ se preklapaju sa dijelom odjela odsjeka 51a koji je uređajni razred i u naravi makija.

Sve površine koje su u vlasništvu Republike Hrvatske, a kojim gospodare Hrvatske šume d.o.o. Zagreb, ne mogu biti svrstane u kategoriji poljoprivrednih površina ili poljoprivrednog zemljišta, odnosno vrijedno obradivo tlo iz razloga što su to isključivo šume i šumsko zemljište kojima se gospodari temeljem Zakona o šumama te se protivimo prenamjeni i preimenovanju istih.

Isto tako, potrebno je kategoriju „zaštitne zelene površine“, a koje se odnose na šumu i šumsko zemljište koje se nalaze u ŠGOP, u kategoriji namjene označiti kao šume i šumsko zemljište.

S poštovanjem,

Rukovoditeljica Odjela za ekologiju

Sanja Dekec, dipl.ing.šum.

Voditelj UŠP Split

Ivan Melvan, dipl.ing.šum.

Na znanje:-šumarija Šibenik

**Hrvatski Telekom d.d.**

Odjel za elektroničko komunikacijsku infrastrukturu (EKI)
Adresa: Harambašićeva 39, HR - 10110 Zagreb
Telefaks: +385 52 621 578

Općina Primošten
Sv. Josipa 7
22202 Primošten

OZNAKA T43-58782235-20
KONTAKT Mirko Domitrović
TELEFON 014918663
DATUM 23. 11. 2020.

PRIMOŠTEN, LIKA, HRVATSKA ŠIBENIČKO-KRŠKOVA ŽUPANIJA 21000 - OPĆINA PRIMOŠTEN	
Priloga	25. 11. 2020.
Broj prijave	383-02/20-01/01
Broj prijave	3133
Broj prijave	383-20-209

NASTAVNO NA Dostava primjedbi za potrebe javne rasprave za Prijedlog IX. Izmjena i dopuna Prostornog plana uređenja Općine Primošten

Poštovani,

temeljem poslane obavijesti o javnoj raspravi, niže šaljem primjedbe i mišljenja na pojedine elemente Prijedloga IX. Izmjena i dopuna Prostornog plana uređenja Općine Primošten, a koje, smatramo, trebaju biti uvrštene u konačan tekst i grafike.

Elektronička komunikacijska infrastruktura pokretnih mreža

Predlažemo usklađivanje prostorno-planske dokumentacije s Uredbom Vlade Republike Hrvatske o mjerilima razvoja elektroničke komunikacijske infrastrukture i druge povezane opreme, NN br. 131/2012 i Uredbom Vlade Republike Hrvatske o izmjenama uredbe o mjerilima razvoja elektroničke komunikacijske infrastrukture i druge povezane opreme, NN br. 92/2015 te svim aktualnim izmjenama, te uvrštenje kružnica EKI zona iz objedinjenog plana u grafičke priloge prostornog plana.

Napominjemo i da je u procesu završavanje Objedinjenog plana razvoja pokretne komunikacijske infrastrukture čije se donošenje kroz Uredbu Vlade RH očekuje početkom 2021. godine, pa je uputno prostorno planski dokument formirati na način da uvažava izmjene Uredbe Vlade RH kao nadređenog dokumenta.

Predlažemo korištenje terminologije kako je predviđeno u čl. 2. (Pojmovi) Zakona o elektroničkim komunikacijama (ZEKOM).

Potrebno je jasno i nedvojbeno razlikovati elektroničku komunikacijsku opremu koja se postavlja na postojećim građevinama (antenski prihvat) od elektroničke komunikacijske opreme koja se postavlja na samostojećim antenskim stupovima.

Hrvatski Telekom d.d.

Radnička cesta 21, 10000 Zagreb
Telefon: +385 1 491-1000 | faks: +385 1 491-1011 | Internet: www.t.ht.hr, www.hrvatskitelekom.hr
Poslovna banka: Zagrebačka banka d.d. Zagreb | IBAN: HR24 2360 0001 1013 1087 5 | SWIFT-BIC: ZABAHR2X
Nadzorni odbor: J. R. Talbot - predsjednik
Uprava: K. Nempis - predsjednik, D. Daub, I. Bartulović, B. Drilo, N. Rapaić
Registar trgovačkih društava: Trgovački sud u Zagrebu, MBS: 080266256 | OIB: 81 793146560 | PDV identifikacijski broj: HR 81 793146560
Temeljni kapital: 10.244.977.390,25 kuna | Ukupan broj dionica: 81.219.547 dionica bez nominalnog iznosa

U predloženim izmjenama i dopunama prostornog plana molimo da se izvrše korekcije u tekstu odredbi.

U članku 65. predlažemo brisanje točke 4.:

„(4) Izgradnja samostojećeg antenskog stupa dozvoljava se samo izvan granica građevinskog područja naselja, te se vodi načelom zajedničkog korištenja svih zainteresiranih operatera – koncesionara u skladu s posebnim propisima.”

Isto se predlaže iz razloga što postoje situacije u kojima nije moguće pronaći odgovarajuću lokaciju izvan građevinskog područja, te što ultimativnim pomicanjem stupocva iz građevinskih područja može nastati potreba za dodatnim lokacijama zbog prirode širenja elektromagnetskih valova.

Grafički dio:

Poglavlje 2.B. Pošta i telekomunikacije

Predlažemo terminološko usklađivanje elemenata grafike s zakonskim i podzakonskim aktima, na način da se:

- 1) u legendi u poglavlju „JAVNE TELEKOMUNIKACIJE” brišu simboli „RADIO RELEJNA POSTAJA” i „BAZNA RADIJSKA POSTAJA GSM/NMT MREŽE” kao anakroni, a isti su već zastupljeni u poglavlju „SAMOSTOJEĆI ANTENSKI STUPOVI ELEKTRONIČKE KOMUNIKACIJSKE INFRASTRUKTURE”.
- 2) u legendi poglavlje „SAMOSTOJEĆI ANTENSKI STUPOVI ELEKTRONIČKE KOMUNIKACIJE” preimenuje u „SAMOSTOJEĆI ANTENSKI STUPOVI ELEKTRONIČKE KOMUNIKACIJSKE INFRASTRUKTURE”
- 3) u poglavlju „SAMOSTOJEĆI ANTENSKI STUPOVI ELEKTRONIČKE KOMUNIKACIJSKE INFRASTRUKTURE” pojam „planirana zona elektroničke komunikacije” zamijeni pojmom „planirana zona elektroničke komunikacijske infrastrukture” radi usklađenja terminologije
- 4) doda planirana zona elektroničke komunikacijske infrastrukture s koordinatama centra HTRS 453768, 4825936 radijusa 500m, sukladno Uredbi Vlade o mjerilima razvoja elektroničke komunikacijske infrastrukture i povezane opreme
- 5) simbol radio relejne postaje na koordinati HTRS 453102, 4827989 zamijeni simbolom aktivne lokacije, jer je to u naravi aktivna radijska postaja.

Hrvatski Telekom d.d.

Radnička cesta 21, 10000 Zagreb

Telefon: +385 1 491-1000 | faks: +385 1 491-1011 | Internet: www.t.ht.hr, www.hrvatskitelekom.hr

Poslovna banka: Zagrebačka banka d.d. Zagreb | IBAN: HR24 2360 0001 1013 1087 5 | SWIFT-BIC: ZABAHR2X

Nadzorni odbor: J. R. Talbot - predsjednik

Uprava: K. Nempis - predsjednik, D. Daub, I. Bartulović, B. Drilo, N. Rapaić

Registar trgovačkih društava: Trgovački sud u Zagrebu, MBS: 080266256 | OIB: 81793146560 | PDV identifikacijski broj: HR 81793146560

Temeljni kapital: 10.244.977.390,25 kuna | Ukupan broj dionica: 81.219.547 dionica bez nominalnog iznosa

Linijska i točkasta infrastruktura fiksnih komunikacija

Članak 64.

(1) Prostornim planom je određena gradnja novih i proširenje postojećih telekomunikacijskih sustava, što se odnosi na mjesne mreže i spojne putove. Postojeća komutacijska čvorišta Primošten, Drage i Široke pokrivaju područje Općine Primošten. Predviđena su dva nova komutacijska čvorišta: Bilo i Dolac.

(2) Sustav prijenosa se planira u cjelini kao digitalni prijenosni sustav.

(3) Povećanje TK usluga, kapacitet komutacije i prijenosa pratiti će povećanje potreba.

(4) Realizacijom turističkih zona telefonski priključci osigurati će se iz postojećih komutacijskih čvorova ili izgradnjom novih komutacijskih čvorova kabinetskog tipa.

(5) Mjesne telefonske mreže na izvan gradskom području, najvećim dijelom izvode se kao podzemne, a iznimno kao zračne samonosive trase. Imaju odlike krute mreže, što znači da su neprekinute od početka u komutacijskom čvorištu do krajnjeg korisnika. TK priključci se prvenstveno izvede kao zračne samonosive trase a iznimno kao podzemne.

Prostornim planom utvrditi koridore elektroničke komunikacijske infrastrukture na regionalnoj i međunarodnoj razini sukladno razvoju lokalnih i regionalnih prometnica.

U definiranom području planirati uvjete za razvoj infrastrukture te njihov razmještaj u prostoru. Za sve nove poslovne, stambeno-poslovne i stambene zgrade predvidjeti izgradnju kabelaške kanalizacije do najbliže točke konekcije s postojećom, a sve prema Zakonu o elektroničkim komunikacijama i odgovarajućim Pravilnicima. Isto vrijedi i za sve poslovne, rekreacijske i urbane zone.

Omogućiti korištenje površina i pojaseva – koridora postojeće kabelaške kanalizacije i elektroničke komunikacijske mreže za pojačavanje elektroničkih komunikacijskih kapaciteta u svrhu pružanja naprednih širokopojsnih usluga.

Pri planiranju i izgradnji cestovnih i željezničkih građevina potrebno je planirati polaganje cijevi za telekomunikacijske kablove te razmještaj antenske mreže novih telekomunikacijskih tehnologija.

Za razvoj naselja, turističke ponude, uspostavljanje visokog stupnja kontrole zaštite, upravljanja i dr. od izuzetne važnosti poboljšati i obnoviti postojeću EKI, te predvidjeti izgradnju nove EKI na područjima na kojima se održavaju sportska natjecanja, društvene aktivnosti te na rubnim područjima PP u sklopu osiguravanja suvremenog infrastrukturnog standarda.

Glavnu trasu novo planirane KK treba usmjeriti na postojeću komutaciju, treba predvidjeti mogućnost za montažu komunikacijsko-distributivnih čvorova kabinetskog tipa, dimenzija 2x1x2 m za koju lokaciju je potreban EE priključak ali nije potrebno formirati zasebnu katastarsku parcelu. Potrebno predvidjeti mogućnost za realizaciju zračne distributivne Cu i FTTx mreže uz zajedničko korištenje postojećih EE stupova kao i ugradnju novih TK stupova.

Hrvatski Telekom d.d.

Radnička cesta 21, 10000 Zagreb

Telefon: +385 1 491-1000 | faks: +385 1 491-1011 | Internet: www.t.ht.hr, www.hrvatskitelekom.hr

Poslovna banka: Zagrebačka banka d.d. Zagreb | IBAN: HR24 2360 0001 1013 1087 5 | SWIFT-BIC: ZABAHR2X

Nadzorni odbor: J. R. Talbot - predsjednik

Uprava: K. Nempis - predsjednik, D. Daub, I. Bartulović, B. Drilo, N. Rapaić

Registar trgovačkih društava: Trgovački sud u Zagrebu, MBS: 080266256 | OIB: 81793146560 | PDV identifikacijski broj: HR 81793146560

Temeljni kapital: 10.244.977.390,25 kuna | Ukupan broj dionica: 81.219.547 dionica bez nominalnog iznosa

Omogućiti korištenje javnih površina za postavu javnih telefonskih govornica (JTG) u svim naseljima. Omogućiti postavu 1 JTG prilagođene za potrebe osoba s invaliditetom (osigurati nesmetan pristup JTG bez zapreka – stepenice, stupići i slične barijere). JTG smještaju se prvenstveno uz sadržaje društvenih djelatnosti i glavna prometna raskrižja u naseljima.

Napomena

Uredbom o mjerilima razvoja elektroničke komunikacijske infrastrukture i druge povezane opreme (NN 139/2012), koju je Vlada Republike Hrvatske donijela na temelju članka 25. stavka 3. Zakona o elektroničkim komunikacijama, propisana su mjerila razvoja elektroničke komunikacijske infrastrukture i druge povezane opreme. Uredbom je utvrđeno da se gradnja elektroničke komunikacijske infrastrukture planira, u načelu, u koridoru ili trasi komunalne infrastrukture što obuhvaća usklađenje planiranih trasa elektroničke komunikacijske infrastrukture i druge povezane opreme s trasama komunalne infrastrukture u odnosu na smještaj u prostoru i rokove gradnje.

Jedinice lokalne i područne (regionalne) samouprave obvezne su uskladiti odredbe dokumenata prostornog uređenja iz svojeg djelokruga s odredbama predmetne Uredbe prigodom njihove prve izrade, ili prve izrade njihovih izmjena i/ili dopuna nakon stupanja na snagu ove Uredbe, a do usklađenja dokumenata prostornog uređenja s odredbama ove Uredbe, neposredno se primjenjuje ova Uredba.

Hrvatski Telekom d.d.

Radnička cesta 21, 10000 Zagreb

Telefon: +385 1 491-1000 | faks: +385 1 491-1011 | Internet: www.t.ht.hr, www.hrvatskitelekom.hr

Poslovna banka: Zagrebačka banka d.d. Zagreb | IBAN: HR24 2360 0001 1013 1087 5 | SWIFT-BIC: ZABAHR2X

Nadzorni odbor: J. R. Talbot - predsjednik

Uprava: K. Nempis - predsjednik, D. Daub, I. Bartulović, B. Drilo, N. Rapačić

Registar trgovačkih društava: Trgovački sud u Zagrebu, MBS: 080266256 | OIB: 81793146560 | PDV identifikacijski broj: HR 81793146560

Temeljni kapital: 10.244.977.390,25 kuna | Ukupan broj dionica: 81.219.547 dionica bez nominalnog iznosa

Zakonska regulativa

- Zakon o prostornom uređenju
- Zakon o gradnji
- Pravilnik o jednostavnim građevinama i radovima
- Zakon o elektroničkim komunikacijama
- Uredba o mjerilima razvoja elektroničke komunikacijske infrastrukture i druge povezane opreme
- Pravilnik o tehničkim uvjetima gradnje i uporabe telekomunikacijske infrastrukture
- Pravilnik o načinu i uvjetima određivanja zone komunikacijske infrastrukture i povezane opreme, zaštitne zone i radijskog koridora, te obaveze investitora radova ili građevine
- Strategija razvoja širokopojasnog pristupa internetu
- Zakon o mjerama za smanjenje troškova postavljanja elektroničkih komunikacijskih mreža velikih brzina
- Pravilnik o svjetlovodnim distribucijskim mrežama
- Pravilnik o tehničkim uvjetima za kablensku kanalizaciju
- Pravilnik o načinu i uvjetima pristupa i zajedničkog korištenja elektroničke komunikacijske infrastrukture i druge povezane opreme

S poštovanjem,

Hrvatski Telekom d.d.
Odjel za elektroničko
komunikacijsku infrastrukturu (EKI)
Direktorica

Maja Mandić, dipl.iur.



Hrvatski Telekom d.d.

Radnička cesta 21, 10000 Zagreb

Telefon: +385 1 491-1000 | faks: +385 1 491-1011 | Internet: www.t.ht.hr, www.hrvatskitelekom.hr

Poslovna banka: Zagrebačka banka d.d. Zagreb | IBAN: HR24 2360 0001 1013 1087 5 | SWIFT-BIC: ZABAHR2X

Nadzorni odbor: J. R. Talbot - predsjednik

Uprava: K. Nempis - predsjednik, D. Daub, I. Bartulović, B. Drilo, N. Rapačić

Registar trgovačkih društava: Trgovački sud u Zagrebu, MBS: 080266256 | OIB: 81793146560 | PDV identifikacijski broj: HR 81793146560

Temeljni kapital: 10.244.977.390,25 kuna | Ukupan broj dionica: 81.219.547 dionica bez nominalnog iznosa

KONJUŠKA d.o.o

Tucanik i beton



DRAGA 1/F

22202 PRIMOŠTEN

OIB: 97701706060

Tel: +385/0/22 574 146

Mail: konjuska@si.t-com.hr

REPUBLIKA HRVATSKA	
ŠIBENSKO-KNINSKA ŽUPANIJA	
OPĆINA PRIMOŠTEN	
Priloga	30.10.2020.
Klasifikacija	UP/I-310-01/19-03/245
350-02/20-01/01	2881
Ured	
375-20-170	

Općina Primošten
Sv. Josipa 7
22 202 Primošten

Predmet: Zahtjev za utvrđivanje eksploatacijskog polja Konjuška u prostornom planu

Ministarstvo gospodarstva, poduzetništva i obrta, Klasa: UP/I-310-01/19-03/245, Urbroj: 526-03-03/2-19-1, Zagreb, 16. rujna 2019 godine, donijelo je Rješenje o utvrđivanju eksploatacijskog polja tehničko-građevnog kamena „Konjuška“ na temelju;

1. Ugovora o koncesiji za eksploataciju tehničko-građevnog kamena na eksploatacijskom polju Konjuška sklopljenog između KONJUŠKA d.o.o. i Ureda državne uprave u Šibensko-kninskoj županiji,
2. Sukladno obuhvatu rezervi mineralnih sirovina potvrđenih rješenjem Ministarstva gospodarstva, poduzetništva i obrta,
3. Lokacijskim uvjetima iz Lokacijske dozvole Županije Šibensko-kninske, **Ureda za prostorno uređenje, graditeljstvo i stanovanje i zaštitu okoliša, Odsjeka za prostorno uređenje,**
4. Rješenjem o eksploatacijskom polju Konjuška, površine 22,16 ha, oblika nepravilnog četverokuta omeđenog spojnica vršnih točaka 1,2,3 i 4 i zadanim koordinatama

Općina Primošten i Šibensko-kninska županija dužni su po zaprimanju spomenutog Rješenja postupiti sukladno odredbama članka 64. stavka 2. i stavka 3. Zakona o rudarstvu.

Molimo stoga Naslov da utvrđeno eksploatacijsko polje Konjuška uvrstite u prostorne planove općine uz napomenu da je eksploatacija tehničko-građevnog kamena na eksploatacijskom polju sukladna prostornom planu.

S poštovanjem,

Odgovorna osoba :

Michael Schuster

27.10.2020.
KONJUŠKA d.o.o.
Primošten Bunijski, Draga 1/f

Prilog:

Kopija Rješenja, Klasa: UP/I-310-01/19-03/245



REPUBLIKA HRVATSKA
MINISTARSTVO GOSPODARSTVA,
PODUZETNIŠTVA I OBRTA

KLASA: UP/I-310-01/19-03/245
URBROJ: 526-03-03/2-19-1
Zagreb, 16. rujna 2019. godine

PRIMLJENO
Konjuška d.o.o.

27. 09. 2019

Draga 1F, 22202 Primošten, Burnji
Tel. 022 574 146

Ministarstvo gospodarstva, poduzetništva i obrta, temeljem odredbi članka 8. stavka 2. u svezi odredbi članka 169. i odredbi članka 145. Zakona o rudarstvu (Narodne novine, broj 56/13.) po službenoj dužnosti, donosi

RJEŠENJE

o utvrđivanju eksploatacijskog polja tehničko-građevnog kamena "Konjuška"

1. Određuje se trgovačko društvo KONJUŠKA d.o.o. Primošten, OIB: 97701706060, kao nositelj i ovlaštenik eksploatacijskog polja tehničko-građevnog kamena "Konjuška", na temelju:

1.1. Ugovora o koncesiji za eksploataciju tehničko-građevnog kamena na eksploatacijskom polju "Konjuška" sklopljenoga između trgovačkog društva KONJUŠKA d.o.o. Primošten i Ureda državne uprave u Šibensko-kninskoj županiji, Šibenik, KLASA: UP/I-310-17/08-01/10; URBROJ: 2182-03-01-08-1, od 23. prosinca 2008. godine, na rok do 23. svibnja 2022. godine.

2. Eksploatacijsko polje tehničko-građevnog kamena "Konjuška", utvrđuje se sukladno:

2.1. obuhvatu rezervi mineralnih sirovina potvrđenih rješenjem Ministarstva gospodarstva, poduzetništva i obrta, Povjerenstva za utvrđivanje rezervi mineralnih sirovina, KLASA: UP/I-310-01/19-03/88; URBROJ: 526-03-03/2-19-4, od 31. svibnja 2019. godine, stanje na dan 31. prosinac 2018. godine,

2.2. lokacijskim uvjetima iz Lokacijske dozvole Županije Šibensko-kninske, Ureda za prostorno uređenje, graditeljstvo i stanovanje i zaštitu okoliša, Odsjeka za prostorno uređenje i zaštitu okoliša, Šibenik, KLASA: UP-I-350-05/98-01/340/LJ.G.; URBROJ: 2182-09-04-98/01, od 19. listopada 1998. godine.

3. Eksploatacijsko polje tehničko-građevnog kamena "Konjuška", utvrđuje se na području Općine Primošten u Šibensko-kninskoj županiji.

3.1. Eksploatacijsko polje tehničko-građevnog kamena "Konjuška", površine 22,16 ha, ima oblik nepravilnog četverokuta omeđenoga spojnicama vršnih točaka 1, 2, 3 i 4, koordinata kako slijedi:

Oznaka točke	E	N	Dužina stranica. m
1	457 137,903	4 829 406,918	480,65
2	457 301,085	4 829 859,015	532,86

3	457 831,141	4 829 804,416	486,09
4	457 587,521	4 829 383,780	450,21
1	457 137,903	4 829 406,918	

3.2. Uvidom u Jedinstveni informacijski sustav mineralnih sirovina Republike Hrvatske, Knjigu VI. list 20., stanje na dan 16. rujna 2019. godine, eksploatacijsko polje tehničko-građevnog kamena "Konjuška" obuhvaća zemljišne čestice (katastarska oznaka) kako slijedi:

Redni broj	Katastarska oznaka	Katastarska općina	Površina k.č. unutar eksploatacijskog polja (m ²)
1.	19640/1	Primošten	209,08
2.	17536/20	Primošten	509,60
3.	17576/1	Primošten	114,71
4.	17536/18	Primošten	2 139,32
5.	17536/13	Primošten	321,20
6.	17498	Primošten	3 899,82
7.	17497/3	Primošten	12 650,68
8.	17491/3	Primošten	2 007,32
9.	17491/2	Primošten	5 482,35
10.	17535/1	Primošten	1 676,77
11.	17576/3	Primošten	2 292,81
12.	17513/2	Primošten	153,77
13.	17513/1	Primošten	214,72
14.	*1565	Primošten	167,69
15.	17508	Primošten	3 267,90
16.	17536/14	Primošten	6 648,12
17.	17536/10	Primošten	3 767,12
18.	17497/4	Primošten	3 338,59
19.	17489/5	Primošten	1 181,06
20.	17536/22	Primošten	11 709,12
21.	17484/5	Primošten	1 297,58
22.	17536/15	Primošten	8 905,53
23.	17492/1	Primošten	1 514,16
24.	17536/17	Primošten	10 794,76
25.	17536/9	Primošten	2 101,70
26.	17536/12	Primošten	153,45
27.	17536/11	Primošten	8 558,04
28.	17485/8	Primošten	2 046,96
29.	17485/7	Primošten	338,29
30.	17491/7	Primošten	508,43
31.	17486/8	Primošten	58,22
32.	17489/3	Primošten	667,25
33.	17486/1	Primošten	558,47
34.	17536/30	Primošten	2 022,45
35.	17485/16	Primošten	104,82
36.	17514/1	Primošten	4,55
37.	17535/6	Primošten	49,10
38.	17485/2	Primošten	517,68
39.	17486/6	Primošten	256,10
40.	17488/13	Primošten	469,26
41.	17534/2	Primošten	0,46
42.	17534/1	Primošten	5,58
43.	17489/1	Primošten	788,64
44.	17535/5	Primošten	276,36
45.	17577/1	Primošten	372,03

46.	17499	Primošten	6 721,06
47.	17536/19	Primošten	972,84
48.	17535/2	Primošten	793,53
49.	17577/2	Primošten	137,33
50.	17497/2	Primošten	3 987,81
51.	17485/15	Primošten	351,60
52.	17515	Primošten	397,15
53.	17489/4	Primošten	858,44
54.	17491/12	Primošten	4 044,76
55.	17488/1	Primošten	436,05
56.	17485/14	Primošten	306,60
57.	17536/1	Primošten	232,59
58.	17488/3	Primošten	2 563,03
59.	17576/2	Primošten	504,81
60.	17488/10	Primošten	371,91
61.	17536/23	Primošten	927,86
62.	17509/2	Primošten	842,30
63.	17582/3	Primošten	7,95
64.	17488/5	Primošten	257,04
65.	17485/10	Primošten	416,60
66.	17490/2	Primošten	504,49
67.	17488/9	Primošten	527,05
68.	17497/1	Primošten	1 980,32
69.	17485/1	Primošten	308,27
70.	17485/4	Primošten	175,76
71.	17489/10	Primošten	478,29
72.	17485/11	Primošten	427,76
73.	17491/4	Primošten	242,28
74.	17491/8	Primošten	354,93
75.	17491/9	Primošten	189,07
76.	17489/9	Primošten	496,82
77.	17491/13	Primošten	985,71
78.	17489/8	Primošten	904,70
79.	17484/4	Primošten	392,56
80.	17486/3	Primošten	1 066,24
81.	17485/12	Primošten	648,39
82.	17485/17	Primošten	319,21
83.	17485/9	Primošten	682,67
84.	17536/16	Primošten	8 727,81
85.	17491/10	Primošten	492,30
86.	17484/7	Primošten	228,07
87.	17536/26	Primošten	2 254,65
88.	17536/24	Primošten	2 018,90
89.	17489/2	Primošten	861,56
90.	17484/2	Primošten	533,68
91.	17536/21	Primošten	7 386,77
92.	17485/19	Primošten	174,93
93.	*1563	Primošten	7,58
94.	17491/14	Primošten	179,74
95.	17485/13	Primošten	304,46
96.	17486/9	Primošten	351,42
97.	17487/6	Primošten	65,38
98.	17488/15	Primošten	429,71
99.	17485/3	Primošten	69,97
100.	17486/2	Primošten	1 530,48
101.	17489/6	Primošten	883,30
102.	17536/28	Primošten	91,92

103.	17536/3	Primošten	14 262,90
104.	19639/2	Primošten	99,05
105.	17487/1	Primošten	552,60
106.	17488/16	Primošten	255,05
107.	17488/2	Primošten	1 516,64
108.	17491/6	Primošten	1 958,47
109.	17536/7	Primošten	59,40
110.	17488/11	Primošten	418,98
111.	17536/29	Primošten	2 593,37
112.	17536/6	Primošten	5 292,52
113.	16800/6	Primošten	208,40
114.	17536/2	Primošten	81,82
115.	17536/27	Primošten	848,01
116.	19639/1	Primošten	899,87
117.	17536/4	Primošten	1 283,98
118.	17536/5	Primošten	7 362,78
119.	17486/5	Primošten	85,96
120.	17488/14	Primošten	413,60
121.	17491/11	Primošten	200,93
122.	17487/2	Primošten	975,90
123.	17488/12	Primošten	275,74
124.	17489/7	Primošten	1 086,99
125.	17488/4	Primošten	158,13
126.	17488/7	Primošten	204,04
127.	17487/5	Primošten	513,84
128.	17488/6	Primošten	1 982,90
129.	*1564	Primošten	108,14
130.	17485/29	Primošten	45,29
131.	17487/4	Primošten	606,81
132.	17486/7	Primošten	54,39
133.	17485/28	Primošten	16,01
134.	17487/3	Primošten	538,16
135.	17486/4	Primošten	200,34
136.	17485/6	Primošten	350,68
137.	17497/5	Primošten	2 149,43
138.	17485/5	Primošten	56,60
139.	17485/27	Primošten	8,56
140.	17488/8	Primošten	229,25
141.	17536/25	Primošten	2 333,33
142.	17491/1	Primošten	1 635,64
143.	17484/6	Primošten	275,99
144.	17485/18	Primošten	310,30
145.	17490/3	Primošten	450,31
146.	17484/3	Primošten	1 120,15
147.	17490/1	Primošten	205,33
148.	16578/21	Primošten	837,78
Ukupna površina:			221 654,35

3.3. Eksploatacijsko polje tehničko-građevnog kamena "Konjuška" po Lokacijskoj dozvoli Županije Šibensko-kninske. Ureda za prostorno uređenje, graditeljstvo i stanovanje i zaštitu okoliša. Odsjeka za prostorno uređenje i zaštitu okoliša, Šibenik, KLASA: UP-I-350-05/98-01/340/LJ.G.; URBROJ: 2182-09-04-98/01, od 19. listopada 1998. godine, obuhvaća zemljišne čestice: 17485/2, 17485/3, 17485/4, 17485/5, 17485/6, 17485/7, 17485/8, 17485/9, 17485/10, 17485/11, 17485/12, 17485/13, 17485/14, 17485/15, 17485/16, 17486/1, 17486/2, 17486/3, 17486/4, 17486/5, 17486/6, 17486/7, 17486/8, 17486/9, 17488/6, 17488/7, 17488/8, 17488/14, 17488/15, 17489/1, 17489/2, 17489/4, 17489/5, 17489/6, 17489/7, 17489/8, 17489/9, 17489/10, 17490/1, 17490/2, 17490/3, 17491/2, 17491/3, 17491/4, 17491/6,

17491/7, 17491/8, 17491/9, 17491/10, 17491/11, 17491/12, 17491/13, 17491/14, 17497/5, 17536/9, 17536/24, 17536/25, 17536/23, 17536/3 sve k.o. Primošten Burnji.

4. Trgovačko društvo KONJUŠKA d.o.o. Primošten, dužno je do 30. listopada 2019. godine stabilizirati vršne točke eksploatacijskog polja tehničko-građevnog kamena "Konjuška" i isto priključiti na državnu geodetsku izmjeru, te o tome obavijestiti s dokaznicama Ministarstvo gospodarstva, poduzetništva i obrta.

5. Utvrđeno eksploatacijsko polje tehničko-građevnog kamena "Konjuška" vrijedi do 31. prosinca 2058. godine.

6. Na eksploatacijskom polju tehničko-građevnog kamena "Konjuška" najmanja godišnja eksploatacija tehničko-građevnog kamena utvrđuje se i iznosi 25 000 m³ u sraslom stanju. Najveća godišnja eksploatacija tehničko-građevnog kamena utvrđuje se i iznosi 50 000 m³ u sraslom stanju.

7. Eksploatacijsko polje tehničko-građevnog kamena "Konjuška" upisano je u Knjigu VI. list 20. Registra eksploatacijskih polja mineralnih sirovina Ministarstva gospodarstva, poduzetništva i obrta.

8. Općina Primošten i Šibensko-kninska županija dužni su odmah po zaprimanju ovoga rješenja postupiti sukladno odredbama članka 64. stavka 2. i stavka 3. Zakona o rudarstvu.

9. Danom donošenja ovoga Rješenja utvrđuje se prestanak važenja:

9.1. Rješenja Šibensko-kninske županije. Ureda za gospodarstvo, Šibenik, KLASA: UP/I-310-17/93-01/1; URBROJ: 2182-03-93-3, od 16. prosinca 1993. godine,

9.2. Rješenja Šibensko-kninske županije. Ureda za gospodarstvo, Šibenik, KLASA: UP/I-310-17/98-01/2; URBROJ: 2182-07-04-98-1, od 05. studenog 1998. godine,

9.3. Rješenja Šibensko-kninske županije. Ureda za gospodarstvo, Šibenik, KLASA: UP/I-310-17/00-01/18; URBROJ: 2182-07-04-01-1, od 02. ožujka 2001. godine,

9.4. Rješenja Ureda državne uprave u Šibensko-kninskoj županiji, Službe za gospodarstvo, Odsjeka za gospodarstvo, Šibenik, KLASA: UP/I-310-17/03-01/4; URBROJ: 2182-03-01/1-03-01, od 28. kolovoza 2003. godine,

9.5. Ugovora o rudarskoj koncesiji za izvođenje rudarskih radova na eksploatacijskom polju tehničko-građevnog kamena "Konjuška", sklopljenoga između Ureda državne uprave u Šibensko-kninskoj županiji i trgovačkog društva KONJUŠKA d.o.o. Primošten, KLASA:UP/I-310-17/03-01/2; URBROJ: 2182-03-01-2, od 26. rujna 2003. godine, na rok do 01. listopada 2008. godine,

9.6. Rješenja Ureda državne uprave u Šibensko-kninskoj županiji, Službe za gospodarstvo, Odsjeka za gospodarstvo, Šibenik, KLASA: UP/I-310-17/06-01-4; URBROJ: 2182-03-01-06-1, od 22. rujna 2006. godine,

9.7. Rješenja Ureda državne uprave u Šibensko-kninskoj županiji, Službe za gospodarstvo, Šibenik, KLASA: UP/I-310-17/08-01/10; URBROJ: 2182-03-01-08-2, od 23. prosinca 2008. godine.

O b r a z l o ž e n j e

Ministarstvo gospodarstva, poduzetništva i obrta, 16. rujna 2019. godine, upisalo je u Jedinствени informacijski sustav mineralnih sirovina Republike Hrvatske, eksploatacijsko polje tehničko-građevnog kamena "Konjuška".

Trgovačko društvo KONJUŠKA d.o.o. Primošten upisano je kao nositelj i ovlaštenik za eksploatacijsko polje tehničko-građevnog kamena "Konjuška".

Prilikom unosa podataka i dokumentacije u svezi eksploatacijskog polja tehničko-građevnog kamena "Konjuška" u Jedinствeni informacijski sustav mineralnih sirovina Republike Hrvatske, utvrđeno je kako slijedi:

- koordinate vršnih točaka i površina eksploatacijskog polja tehničko-građevnog kamena "Konjuška" od 21,77 ha određeni su rješenjem Šibensko-kninske županije, Ureda za gospodarstvo, Šibenik, KLASA: UP/I-310-17/00-01/18; URBROJ: 2182-07-04-01-1, od 02. ožujka 2001. godine, bez roka važenja eksploatacijskog polja,
- koordinate vršnih točaka i površina eksploatacijskog polja tehničko-građevnog kamena "Konjuška" od 22,17 ha utvrđeni su Rješenjem Ureda državne uprave u Šibensko-kninskoj županiji, Šibenik, KLASA: UP/I-310-17/03-01/4; URBROJ: 2182-03-01/1-03-01, od 28. kolovoza 2003. godine, bez roka važenja eksploatacijskog polja.

Temeljem odredbi članka 145. Zakona o rudarstvu u Jedinствeni informacijski sustav mineralnih sirovina Republike Hrvatske ne mogu se unijeti eksploatacijska polja kojima rješenjem o utvrđivanju eksploatacijskog polja mineralnih sirovina nije određen rok važenja.

Slijedom navedenih činjenica, Ministarstvo gospodarstva, poduzetništva i obrta je ucrvalo eksploatacijsko polje tehničko-građevnog kamena "Konjuška" u Jedinствeni informacijski sustav mineralnih sirovina Republike Hrvatske, izvršilo provjeru, te je točkom 3. izrijeka ovoga Rješenja utvrdilo stvarnu površinu eksploatacijskog polja tehničko-građevnog kamena "Konjuška" od 22,16 ha.

Slijedom iskazanog, te nakon obavljenog uvida u Ugovor o koncesiji za eksploataciju tehničko-građevnog kamena na eksploatacijskom polju "Konjuška" sklopljenoga između trgovačkog društva KONJUŠKA d.o.o. Primošten i Ureda državne uprave u Šibensko-kninskoj županiji, Šibenik, KLASA: UP/I-310-17/08-01/10; URBROJ: 2182-03-01-08-1, od 23. prosinca 2008. godine i važeću rudarsku projektno-tehničku dokumentaciju za eksploatacijsko polje tehničko-građevnog kamena "Konjuška", Ministarstvo gospodarstva, poduzetništva i obrta je točkama 5. i 6. izrijeka ovoga rješenja utvrdilo rok važenja utvrđenog eksploatacijskog polja, kao i najmanju i najveću godišnju eksploataciju tehničko-građevnog kamena, te donijelo rješenje kao u izrijeci.

UPUTA O PRAVNOM LJIEKU

Ovo Rješenje je izvršno u upravnom postupku, te se protiv njega ne može izjaviti žalba, ali se može pokrenuti upravni spor pred Upravnim sudom u Zagrebu. Upravni spor se pokreće tužbom koja se podnosi u roku od 30 dana dostave ovog rješenja i predaje se neposredno ili preporučeno poštom Upravnom sudu u Zagrebu.

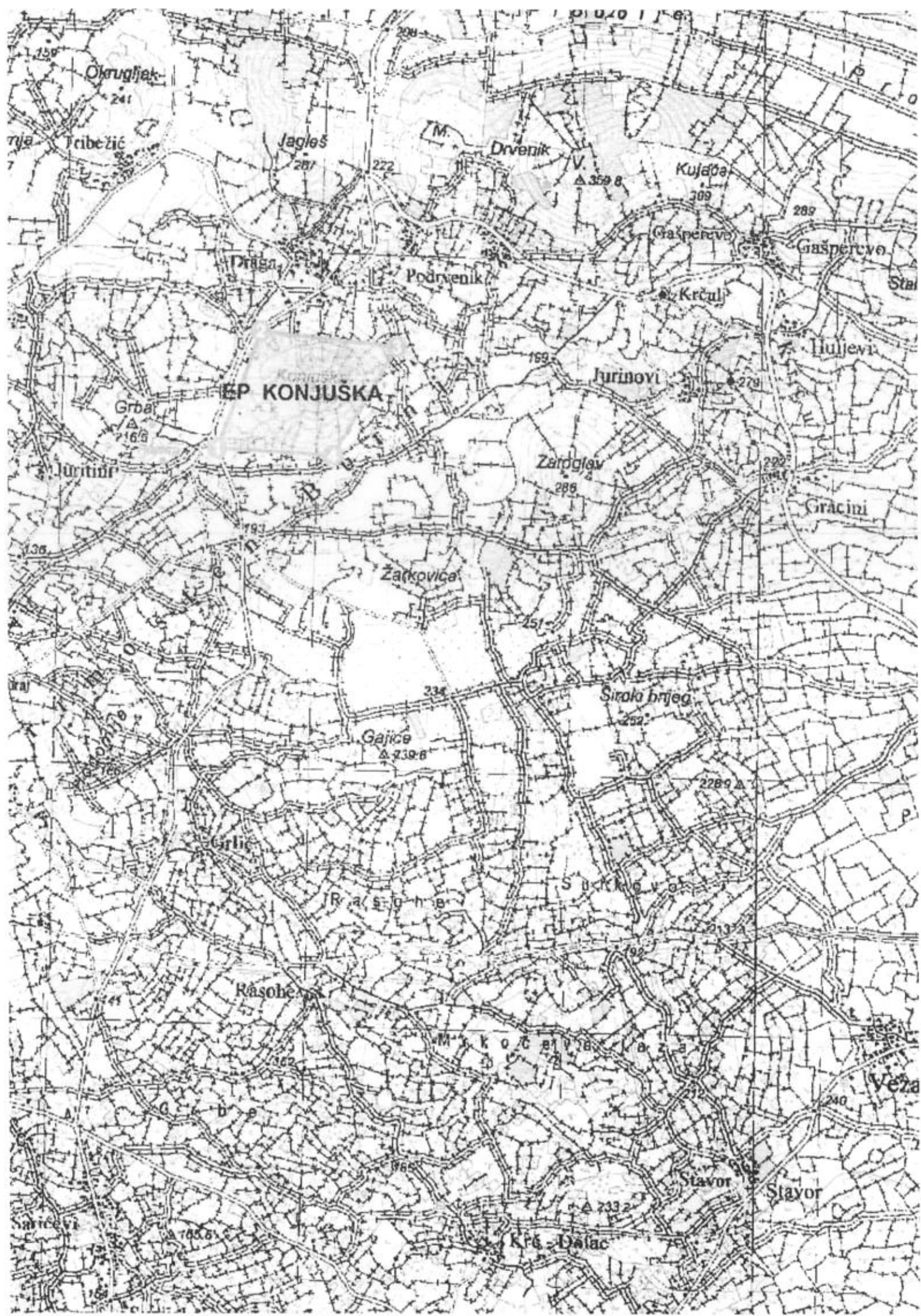
Na izdavanje ovoga rješenja, sukladno odredbama članka 8. stavka 1. Zakona o upravnim pristojbama (Narodne novine, broj 115/16.), ne plaća se pristojba

DRŽAVNI TAJNIK
Mario Antonić



DOSTAVITI:

1. KONJUŠKA d.o.o.
22 202 PRIMOŠTEN, Primošten Burnji, Draga 1/f
uz prilog: zemljovid eksploatacijskog polja
2. Šibensko-kninska županija
Općina Primošten
22 202 PRIMOŠTEN, Sv. Josipa 7
uz prilog: zemljovid eksploatacijskog polja
3. Šibensko-kninska županija
22 000 ŠIBENIK, Trg Pavla Šubića I. br. 2
uz prilog: zemljovid eksploatacijskog polja
4. Državni inspektorat
10 000 ZAGREB, Šubićeva 29
5. Ministarstvo financija
Registar koncesija
10 000 ZAGREB, Katančićeva 5
6. Ministarstvo poljoprivrede
10 000 ZAGREB, Ulica grada Vukovara 78
7. Ministarstvo graditeljstva i prostornog uređenja
10 000 ZAGREB, Ulica Republike Austrije 20
8. Ministarstvo zaštite okoliša i energetike
10 000 ZAGREB, Radnička cesta 80
9. Zbirka isprava eksploatacijskih polja mineralnih sirovina – ovdje





ZEMLJOVID EKSPLOATACIJSKOG POLJA
TEHNIČKO-GRAĐEVNOG KAMENA
"KONJUŠKA"

Mjerilo: 1 : 25 000

Rješenje o utvrđivanju eksploatacijskog polja
Ministarstvo gospodarstva, poduzetništva i obrta

KLASA: UP/I-310-01/19-03/245

URBROJ: 526-03-03/2-19-1

Zagreb, 16. rujan 2019. godine

Nositelj: KONJUŠKA d.o.o. Primošten

Ovlaštenik: KONJUŠKA d.o.o. Primošten

KOORDINATE VRŠNIH TOČAKA

Oznaka točke	E	N	Dužina stranica, m
1	457 137,903	4 829 406,918	480,65
2	457 301,085	4 829 859,015	532,86
3	457 831,141	4 829 804,416	486,09
4	457 587,521	4 829 383,780	450,21
1	457 137,903	4 829 406,918	

Površina iznosi: 22,16 ha

INES RUKAVINA

51221 KOSTRENA

REPUBLIKA HRVATSKA ŠIBENSKO-KRŠKANSKA ŽUPANIJA		
Priloga broj: 02.11.2020		
Naziv podnosioca zahtjeva: 350-02/20-01/01		Priloga broj: 2884
Uredbeni broj: 15-20-171	Priloga	Vrijednost

OPĆINA PRIMOŠTEN
UPRAVNI ODJEL ZA KOMUNALNI SUSTAV
PROSTORNO UREĐENJE I GRADITELJSTVO

ZAHTJEV ZA UVRŠTENJE ZEMLJIŠTA U GRAĐEVINSKO PODRUČJE

Molim da se slijedećom IX izmjenom Prostornog plana uređenja Općine Primošten navedena zemljišta uvrste u u građevinsko područje:

1. **Katastarska čestica 14203/7 z.k.u. 3211 k.o. Primošten, naselje Vrh Rup**
2. **Katastarska čestica 2455/2 z.k.u. 6434 k.o. Primošten, naselje Kamenar**

Prilog: Izvadci iz zemljišne knjige

U Primoštenu, 02.11.2020.

Potpis podnosioca zahtjeva

Ines Rukavina



REPUBLIKA HRVATSKA

Općinski sud u Sibeniku
ZEMLJIŠNOKNJIŽNI ODJEL ŠIBENIK
Stanje na dan: 29.10.2020. 23:20

Verificirani ZK uložak

Katastarska općina: 330167. PRIMOSTEN

Broj ZK uložka: 3211

Broj zadnjeg dnevnika: Z-5505/2020
Aktivne olombc:

IZVADAK IZ ZEMLJIŠNE KNJIGE

A

Posjedovnica
PRVI ODJELJAK

Rbr.	Broj zemljišta (kat. čestice)	Oznaka zemljišta	Površina			Primjedba
			jutro	čhv	m2	
1.	13892/3	PAŠNJAK			1377	
2.	13892/5	VOČNJAK			614	
3.	14203/7	VINOGRAD				
		UKUPNO:			1991	

B

Viastovnica

Rbr.	Sadržaj upisa	Primjedba
1.	Vlasnički dio: 1/1 IRUKAVINA INES, OIB: 61794454534, KOSTRENSKIH BORACA 17, 51221 KOSTRENA	

C

Teretovnica

Rbr.	Sadržaj upisa	Iznos	Primjedba
	Tereta nema!		

Potvrđuje se da ovaj izvadak odgovara stanju zemljišne knjige na datum 29.10.2020.



REPUBLIKA HRVATSKA

Općinski sud u Šibeniku
ZEMLJIŠNOKNJIŽNI ODJEL ŠIBENIK
Stanje na dan: 29.10.2020. 23:20

Verificirani ZK uložak

Katastarska općina: 330167. PRIMOSTEN

Broj ZK uložka: 6434

Broj zadnjeg dnevnika: Z-194/2016
Aktivne olombe:

IZVADAK IZ ZEMLJIŠNE KNJIGE

A
Posjedovnica
PRVI ODJELJAK

Rbr.	Broj zemljišta (kat. čestice)	Oznaka zemljišta	Površina			Primjedba
			jutro	čhv	m2	
1.	2455/2	PAŠNJAK				Pripis iz uložka 2704
		UKUPNO:				

B
Vlastovnica

Rbr.	Sadržaj upisa	Primjedba
1.	Vlasnički dio: 1/1 RUKAVINA INES. OIB: 61794454534. KOSTRENA. KOSTRENSKIH BORACA 17	

C
Teretovnica

Rbr.	Sadržaj upisa	Iznos	Primjedba
1.	Tereta nema!		

Potvrđuje se da ovaj izvadak odgovara stanju zemljišne knjige na datum 29.10.2020.

FILIP I MATEO RUKAVINA

51221 KOSTRENA

3

REPUBLIKA HRVATSKA		
ŠIBENSKO-KNINSKA ŽUPANIJA		
2102001-OPĆINA PRIMOŠTEN		
Datum prijave:		02.11.2020.
Kada je prijava podnesena:		02.11.2020.
350-02/20-01/01		2885
Uradžbeni broj:	Prilogi:	Veječnost:
15-20-172		

OPĆINA PRIMOŠTEN

UPRAVNI ODJEL ZA KOMUNALNI SUSTAV

PROSTORNO UREĐENJE I GRADITELJSTVO

ZAHTJEV ZA UVRSTENJE ZEMLJIŠTA U GRAĐEVINSKO PODRUČJE

Molim da se slijedećom IX izmjenom Prostornog plana uređenja Općine Primošten, navedena zemljišta uvrste u u građevinsko područje:

- 1. Katastarska čestica 4900/1 i 5013/3 z.k.u. 2703 naselje Supljak**

Prilog: Izvadak iz zemljišne knjige

U Primoštenu, 02.11.2020.

Potpis podnositelja zahtjeva

Mateo Rukavina
Filip Rukavina



REPUBLIKA HRVATSKA

Općinski sud u Sibeniku
ZEMLJIŠNOKNJIŽNI ODJEL ŠIBENIK
Stanje na dan: 29.10.2020. 23:20

Verificirani ZK uložak

Katastarska općina: 330167. PRIMOSTEN

Broj ZK uložka: 2703

Broj zadnjeg dnevnika: Z-10437/2019

Aktivne olombhe:

IZVADAK IZ ZEMLJIŠNE KNJIGE

A

Posjedovnica
PRVI ODJELJAK

Rbr.	Broj zemljišta (kat. čestice)	Oznaka zemljišta	Površina			Primjedba
			jutro	čhv	m2	
1.	4900/1	VINOGRAD				
2.	5013/3	VINOGRAD				
		UKUPNO:				

B

Vlastovnica

Rbr.	Sadržaj upisa	Primjedba
12.	Suvlasnički dio: 1/2 RUKAVINA MATEO, OIB: 49346880539, KOSTRENSKIH BORACA 17, 51221 KOSTRENA	
13.	Suvlasnički dio: 1/2 RUKAVINA FILIP, OIB: 11265193664, KOSTRENSKIH BORACA 17, 51221 KOSTRENA	

C

Teretovnica

Rbr.	Sadržaj upisa	Iznos	Primjedba
	Tereta nema!		

Potvrđuje se da ovaj izvadak odgovara stanju zemljišne knjige na datum 29.10.2020.

Ante Lušić

22 000 Šibenik

REPUBLIKA HRVATSKA ŠIBENSKO-KNINSKA ŽUPANIJA 21 02 / 02 - OPĆINA PRIMOŠTEN		
Prijetok broj: 02 11.2020		
Klasifikacijska oznaka:	Org.jed./broj refer.	
350-02 20-01 01	2890	
Un:	Priloz:	
15-20-173		Općina Primošten - Općinski Načelnik Sv. Josipa 7 22202 Primošten

PREDMET: PROMJENA NAMJENA NA K.Č. 5055/10, 5055/11 K.O. PRIMOŠTEN

Poštovani,

Zovem se Ante Lušić i obraćam Vam se u vezi Prijedloga Izmjena i dopuna prostornog plana općine Primošten.

Katastarske čestice **5055/10 i 5055/11 k.o. Primošten** u obiteljskom su vlasništvu i na njima imam želju graditi obiteljsku kuću. Rođen sam u obližnjem Pelešu, a trenutno živim u Šibeniku. Na navedenim česticama gradio bih stambenu građevinu koju bi koristio netko od mojih 6 unučadi ili dvoje praunučadi, nadam se za stalno stanovanje.

Na karti - **4.2.A. Građevinsko područje naselja Primošten Burni** se vidi da čestice 5055/10 i 5055/11 nisu unutar proširenja građevinskog područja naselja. Ovim putem bih vas zamolio da se navedene čestice prenamjene u građevinsko područje naselja. Čestice koje se nalaze sjevernije već su u građevinskom području, a neke su već i izgrađene. Ovim izmjenama i dopunama su se prenamijenile i neke južnije katastarske čestice. Čestice u mom vlasništvu su na taj način okružene građevinskim područjem, a njihovom prenamjenom u građevinsko područje zaokružila bi se prostorna cjelina. Dodatan argument je da za k.č. 5055/11 već postoji spoj na javni put.

Osim navedenog, nadam se da će moj zahtjev biti odobren jer je u skladu s polazištima i ciljevima koji su navedeni u Sažetku za javnost.

U polazištima se navodi da je jedan od razloga donošenja izmjena i dopuna:

- *Izmjene granice građevinskih područja naselja i eventualno proširenje istih na područjima gdje je iskazan interes za gradnjom i gdje je to moguće prema Zakonu o prostornom uređenju (Narodne novine 153/13, 65/17, 114/18, 39/19 i 98/19).*

U ciljevima stoji sljedeće:

- *Izmjene granice građevinskih područja naselja i eventualno proširenje istih.*

Čak je i u popisu izmjena koje su predviđene planom navedeno:

- *Širenje građevinskog područja naselja Vadalj, Vezac, izdvojenih dijelova građevinskog područja naselja Primošten Burni (zaleđe) koja se nalaze izvan prostora ograničenja ZOP-a.*

IX. izmjene i dopune prostornog plana općine Primošten smatram prilikom da se navedene katastarske čestice prenamjene u građevinsko područje i nadam se da su navedeni argumenti bili dovoljan razlog za uvažavanjem moje molbe.

S nadom za pozitivnim rješenjem želim Vam srdačan pozdrav

Ante Lušić.

PRILOZI:

- Izvod iz katastarskog plana
- prikaz na karti 4.2.A. Građevinsko područje naselja Primošten Burni





REPUBLIKA HRVATSKA
DRŽAVNA GEODETSKA UPRAVA
PODRUČNI URED ZA KATASTAR
ŠIBENIK

NESLUŽBENA KOPIJA
K.o. PRIMOŠTEN
k.č.br.: 5055/10, 5055/11

Stanje na dan: 02.11.2020.

IZVOD IZ KATASTARSKOG PLANA

Mjerilo 1:1000

Izvorno mjerilo 1:2904



Sanja Kisjelica

10000 Zagreb

		3.11.2020.
	350-02/20-01/01	2905
	15-20-174	

OPĆINA PRIMOŠTEN

Općinski načelnik

Svetog Josipa 7

22202 Primošten

Sukladno objavljenoj javnoj raspravi o Prijedlogu IX. Izmjene i dopune Prostornog plana uređenja Općine Primošten, Klasa: 350-02/20-01/01, Ur.broj: 2182/02-03/03-20-141, od 26.10.2020. podnosim

**Prijedlog
za izmjenju i dopunu
Prostornog plana uređenja općine Primošten (PPUOP)
na području naselja Vadalj**

Vlasnica sam zemljišnih čestica oznake k.č.br. 8089 k.o. Primošten, k.č.br. 8087/1 k.o. Primošten, a suvlasnica k.č.br. 8086/6 k.o. Primošten koje se nalaze u naselju Vadalj.

Predmetne čestice nalaze se, prema namjeni korištenja prostora, u poljoprivrednoj namjeni i neposredno graniče sa zemljištem koje je u građevinskoj namjeni.


Predlažem da se prilikom izrade IX. Izmjena i dopuna Prostornog plana Općine Primošten za područje naselja Vadalj izvrši izmjena namjene navedenih zemljišnih čestica na način da se:

- k.č.br. 8089 k.o. Primošten uvrsti u građevinsko područje/zonu
- k.č.br. 8087/1 k.o. Primošten uvrsti u građevinsko područje/zonu
- dio k.č.br. 8086/6 k.o. Primošten uvrsti u građevinsko područje/zonu

U pravitku dostavljam grafički prikaz prijedlog za izmjenju i dopunu PPUOP na području naselja Vadalj na kojem su crvenom bojom označene granice i površina zemljišta za koje se predlaže prenamjena iz poljoprivredne u građevinsku namjenju/zonu.

U Zagrebu, 28.10.2020.

Sanja Kisjelica



K.o. Primošten



Zemljište za koje se predlaže prenamjena



.o. Primošten



Zemljište za koje se predlaže prenam,



Roko Perkov

Primošten

Općinsko vijeće

Primošten

REPUBLIKA HRVATSKA	
ŠIBENSKO-KRŠKANA ŽUPANIJA	
OPĆINA PRIMOŠTEN	
4.11.2020	
363-01/20-03/01	2935
15-20-26	

MOLBA

Vlasnik sam parcela 730, 731/1, 732/2, 732/3, 732/4 i 733/1 K.O. Primošten koje se nalaze uz postojeći put ucrtan u svim katastarskim česticama sa stepenastim priključkom na magistralni odvojak puta ulaza u Primošten.

Molim gornji naslov da mi se dozvoli normalni kolni priključak. Potrebu za ovim putem imaju i svi ostali vlasnici koji graniče tom putu a koji su voljni ustupiti dio svojih parcela u interesu normalnog puta.

Priključak ovog puta ne bi ugrožavao promet na spomenuti magistralni odvojak, problem je samo u tome što taj priključak puta općina Primošten nije uvrstila u svoj urbanistički plan. Dio tog puta nalazi se u urbanističkom planu općine Primošten.

Napominjem da je gospodin Jurić po osnovi tog puta dobio građevinsku dozvolu za izgrađene zgrade a dobio alternativni pristup na cestu. Uovoljavajući njemu ostali vlasnici na tom putu nemaju adekvatni pristup svojim parcelama.

Ukoliko je općina voljna udovoljiti našem zahtjevu za što nema nikakve pravne prepreke spreman sam u tu svrhu prikupiti potpise dobre volje.

U nadi povoljnog rješenja unaprijed se zahvaljujem!


Roko Perkov

REPUBLIKA HRVATSKA	
ŠIBENSKO-KNINSKA ŽUPANIJA	
PRIMOŠTEN	
4.11.2020.	
Klasifikacija: 350-02/20-01/01	2934
15-20-177	

**UPRAVNI ODJEL ZA ZAŠTITU
OKOLIŠA I KOMUNALNE POSLOVE
ŠIBENSKO-KNINSKE ŽUPANIJE**

putem

**OPĆINA PRIMOŠTEN
JEDINSTVENI UPRAVNI ODJEL**

**Podnositelji prigovora: Josip Jadrijević,
Jerko Jadrijević,
Frane Jadrijević,
Joso Jadrijević,
Tonći Jadrijević,
Marija Jurin,**

PRIGOVOR

protiv IX. prijedloga izmjene i dopune prostornog plana Općine Primošten gdje se čestica zemlje 15696/462 želi prenamijeniti iz mješovite površine u javno zelenu površinu. Razlog prigovora jest da je ista čestica bila u cijelosti građevna što je vidljivo iz Potvrde Općine Primošten od 11. lipnja 2008. godine, Klasa: 350-05/8-03/45, Ur. broj: 2182-02/03-08-01. Građevinska čestica je naknadno bezrazložno prebačena u mješovitu površinu. Čestica je sa tri strane opasana građevinskim objektima te napominjemo da je člankom 59. Zakona o komunalnom gospodarstvu (NN 68/18, 110/18 i 32/20 propisano da su javne zelene površine dio komunalne infrastrukture dok je čl. 61 istog Zakona propisano da je komunalna infrastruktura javno dobro u općoj uporabi u vlasništvu, odnosno suvlasništvu jedinice lokalne samouprave i/ili osobe koja obavlja komunalnu djelatnost.

Ističe se da je navedena čestica 15696/462 upisana k.o. Primošten čiji su vlasnici **Josip**

Jadrijević, OIB: 03952702931, Tepli bok 53, Primošten, Jerko Jadrijević, OIB: 39153615148, Splitska 33, Primošten, Frane Jadrijević, OIB: 19596775993, Put murve 33, Primošten, Joso Jadrijević, OIB: 21636729783, Put murve 33, Primošten, Tonći Jadrijević, OIB: 73325972175, Put murve 33, Primošten, Marija Jurin, OIB: 79081100056, Ive Vojnovića 5, Rijeka iz čega neosporno proizlazi da ista ne može biti dijelom ovih izmjena i dopuna prostornog plana Općine Primošten. Stoga tražimo da se katastarska čestica 15696/462 vrati u građevno stanje kao što je i njena namjena, a što je vidljivo iz Priloga 1. Obavijesti o namjeni zemljišta za dio čestice zemlje 15696/1 k.o. Primošten na dan 23. srpnja 1991. godine i Priloga 2. Potvrde Jedinog upravnog odjela Općine Primošten Klase: 350-05/08-03/45 od 11. lipnja 2008. godine gdje je utvrđeno da je katastarska čestica 15696/462 dio građevne zone Bilo Općine Primošten.

Prilog 1. : Obavijest o namjeni zemljišta za dio čestice zemlje 15696/1 k.o. Primošten na dan 23. srpnja 1991. godine, Klasa: 350-03/09-01/19/I.R., Ur. broj: 2182/1-16/09-02

Prilog 2. : Potvrda Jedinog upravnog odjela Općine Primošten, Klasa: 350-05/08-03/45 , Ur. broj: 2182-02/03-08-01

Podnositelji prigovora:

**Josip Jadrijević,
Jerko Jadrijević,
Frane Jadrijević,
Joso Jadrijević,
Tonći Jadrijević,
Marija Jurin,**



U Primoštenu, 4. studenoga 2020. godine



REPUBLIKA HRVATSKA
ŠIBENSKO - KNINSKA ŽUPANIJA
OPĆINA PRIMOŠTEN
JEDINSTVENI
UPRAVNI ODJEL

Klasa.350-05/08-03/45
Ur.br.:2182-02/03-08-01
Primošten, 11.lipnja 2008.


U skladu s člankom 172. Zakona o općem upravnom postupku (N. N. br.53/91 i 103/96)
Općina Primošten na zahtjev **Ante i Josipa Jadrijevića**, **Put murve 33 iz Primoštena**
izdaje:

POTVRDU

U postupku kod ovog tijela utvrđeno je da se katastarska čestica:
- 15696/1(dio) K.O.Primošten
nalaze **unutar građevne zone Bilo** Općine Primošten, sukladno prostornom planu
Općine Primošten (Sl.vjesnik Šibensko –kninske županije 13/05)

Prema članku 172.st.2. Zakona o općem upravnom postupku ovo ~~uvjerenje nema~~
dokaznu snagu javne isprave.

JEDINSTVENI UPRAVNI ODJEL





REPUBLIKA HRVATSKA

ŠIBENSKO-KNINSKA ŽUPANIJA
UPRAVNI ODJEL ZA PROSTORNO
UREĐENJE I GRADNJU

Šibenik, Trg Pavla Šubića 1

Klasa: 350-03/09-01/19/I.R.

Ur. broj: 2182/1-16/09-02

Šibenik, 12.05.2009. god.

Povodom zahtjeva **JOSO JADRIJEVIĆ** ovaj Upravni odjel
upućuje slijedeću

OBAVIJEST O NAMJENI ZEMLJIŠTA
za dio čest.zem.15696/1 k.o.Primošten
na dan 23.srpnja 1991. godine

Predmetna čestica zemlje katastarske oznake **dio čest.zem. 15696/1k.o. Primošten** nalazila se unutar obuhvata dokumenta prostornog uređenje: Odluke o građevinskom području Primošten-Rogoznica ("Službeni vjesnik općina Drniš Knin i Šibenik", broj 18/83) u **GRANICAMA GRAĐEVINSKOG PODRUČJA** kako je vidljivo iz geodetskog snimka i grafičkog priloga ovoj obavijesti.

Postupak vodio
Stručni referent
Indira Redžić

PROČITANIK
Gojislav Kralj, dipl. inž. arh



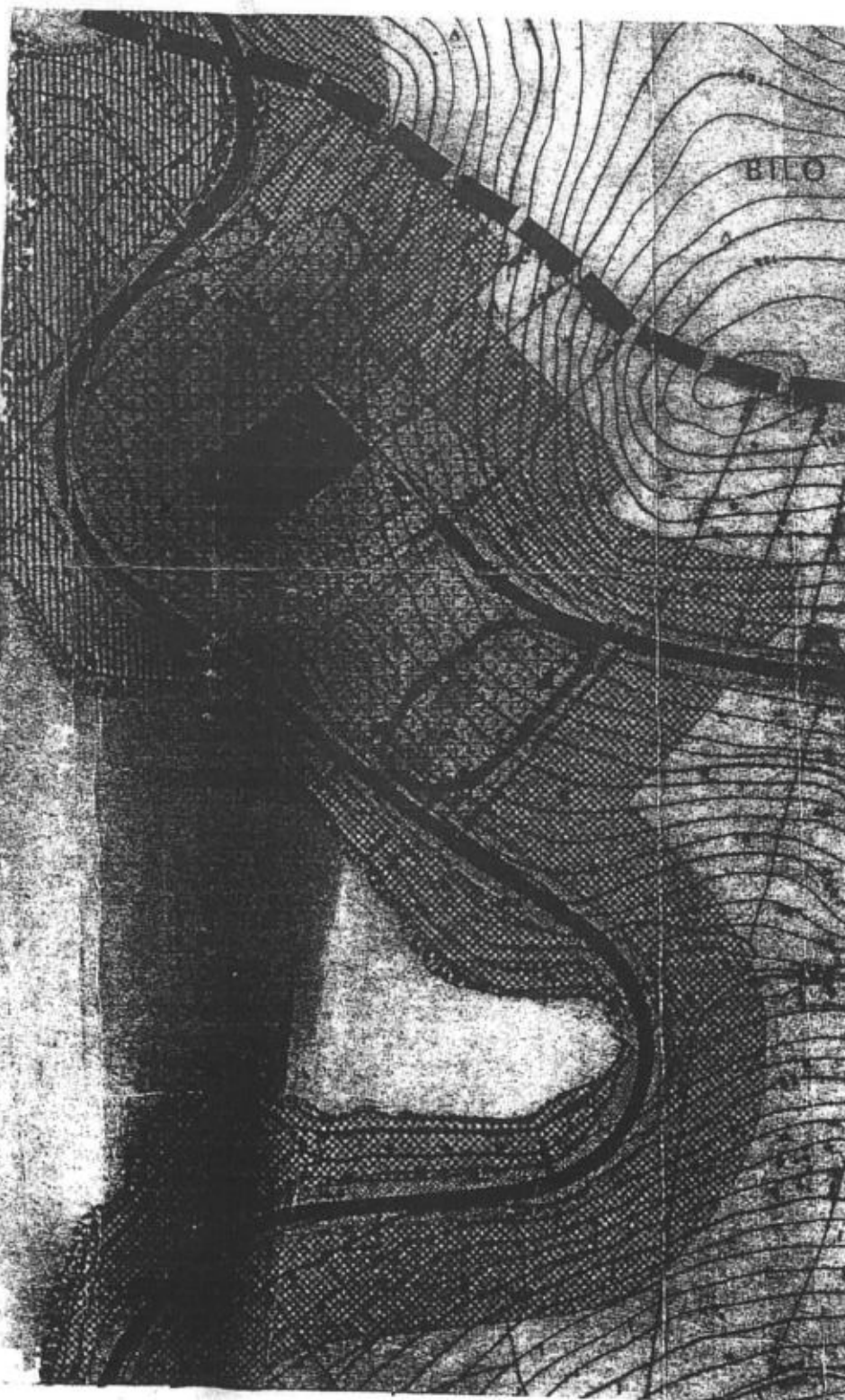
DOSTAVITI:

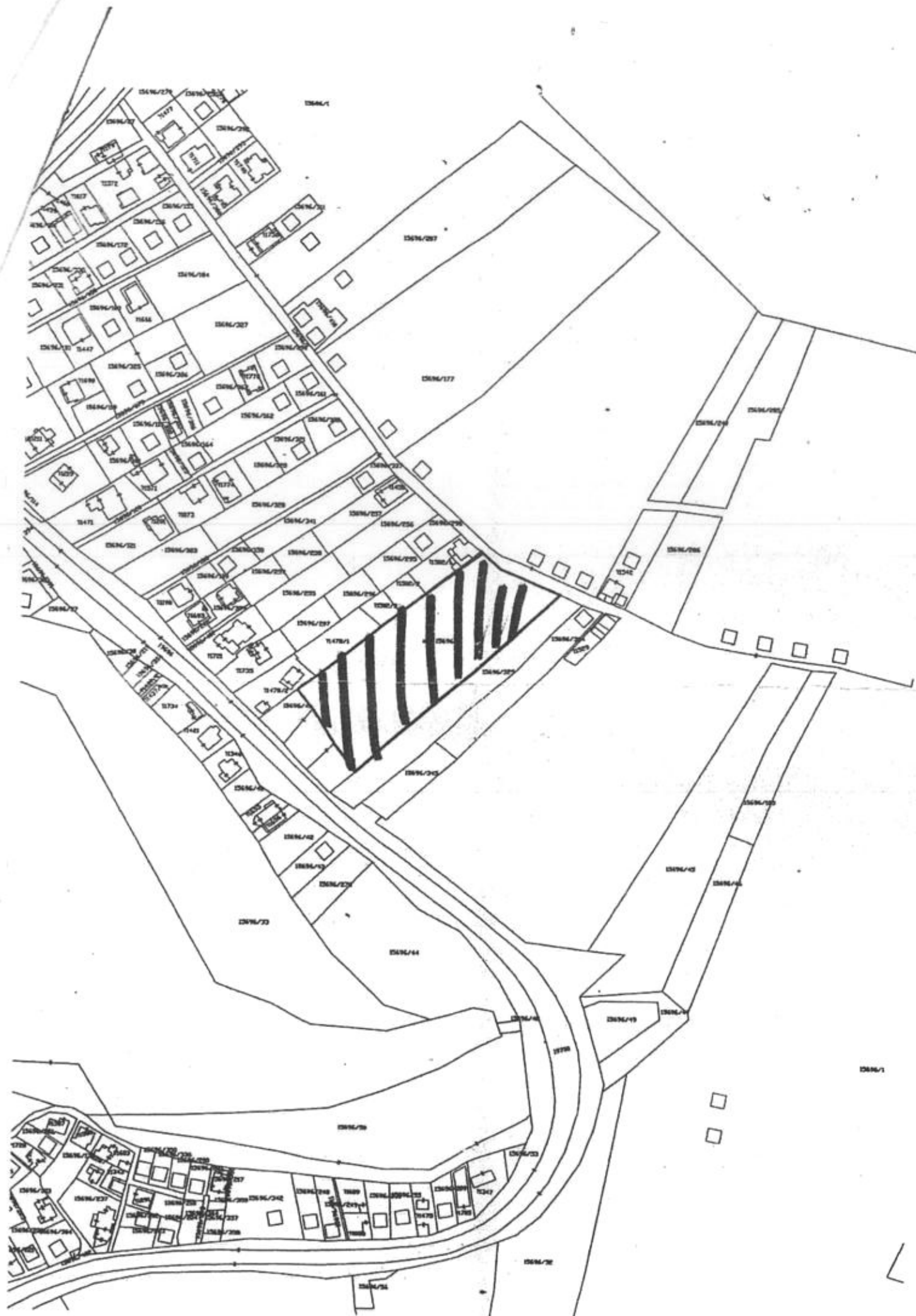
- 1. Joso Jadrijević, Primošten, Put Murve 33**
2. Pismohrana
3. Dokumentacija Upravnog odjela

**IZVOD IZ ODLUKE O GRAĐEVINSKOM PODRUČJU
PRIMOŠTEN – ROGOZNICA
(SLUŽBENI VJESNIK OPĆINA DRNBIŠ KNIN I ŠIBENIK 18/83)**

LIJENA POVRŠINA

- historijske jezgre
- stanovanje
- centri
- turizam
- kuće za odmor
- industrija i servisi
- sportsko rekreativni centar
- rekreacioni lokaliteti
- uređene zelene površine i zaštitni pojasevi
- granica zaštićenih poljoprivrednih površina
- slobodne zelene površine
- magistralna cesta
- regionalna cesta
- lokalna cesta
- opskrba cesta
- turistički kompleksi





8

REPUBLIKA HRVATSKA	
ŠIBENSKO-KNIŽEVNA ŽUPANIJA	
2182/02 - OPĆINA PRIMOŠTEN	
4. 11. 2020.	
350-02/20-01/01	2931
15-20-176	

Ivo Jurić

11070 Novi Beograd, Srbija

Općina Primošten
Svetoga Josipa 7
22202 Primošten

Za: gospodu
Stipe Petrina
Milan Erceg

PREDMET: ZAMOLBA

na "Prijedlog IX. Izmjena i dopuna Prostornog plana uređenja Općine Primošten za javnu raspravu"

Postovana gospodo,

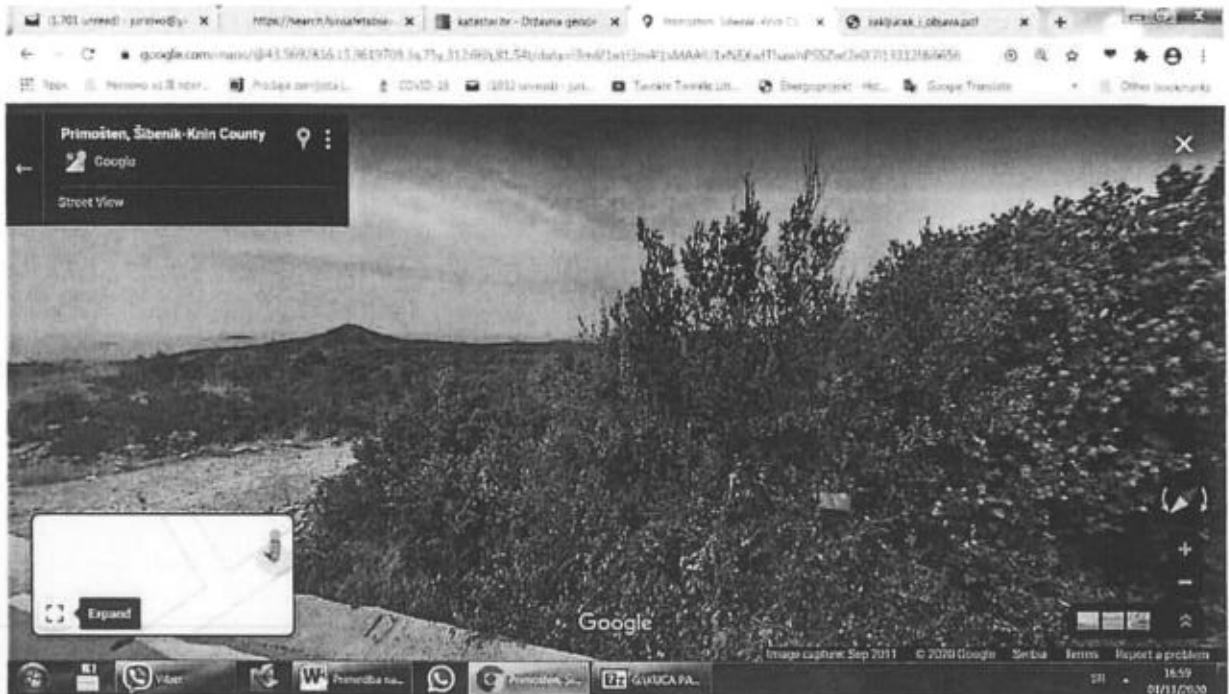
Obraćam vam se kao hrvatski državljanin čiji je pokojni otac bio rodom iz sela Šarićevi (Supljak)

Rodjen sam 1952 godine a u penziji sam od 01.01.2018. Svoja gimnazijska istudentska letovanja sam provodio na plazama Raduča (Velika i Mala)prelepog Primoštena.

Pamtim predivne vecerl uz muziku na teraci ispred sadasnjeg objekta Hrvatske poste.

Analizom sada predlozenog IX prostornog plana širenja grada Primoštena prema svom zaleđu, iskreno Vas molim da se i moja čestica: 5020/3 (vlasnik sam 1/1) u predelu pod brdom Supljak uvrsti u građevinsku zonu jer bi time bila zaokružena predložena dodata celina predmetnim planom do nerazvrstane ceste koja se pruza od postojece asfaltne ceste prema Goloj Glavici. (videti Slike 1 .2 3 i 4)

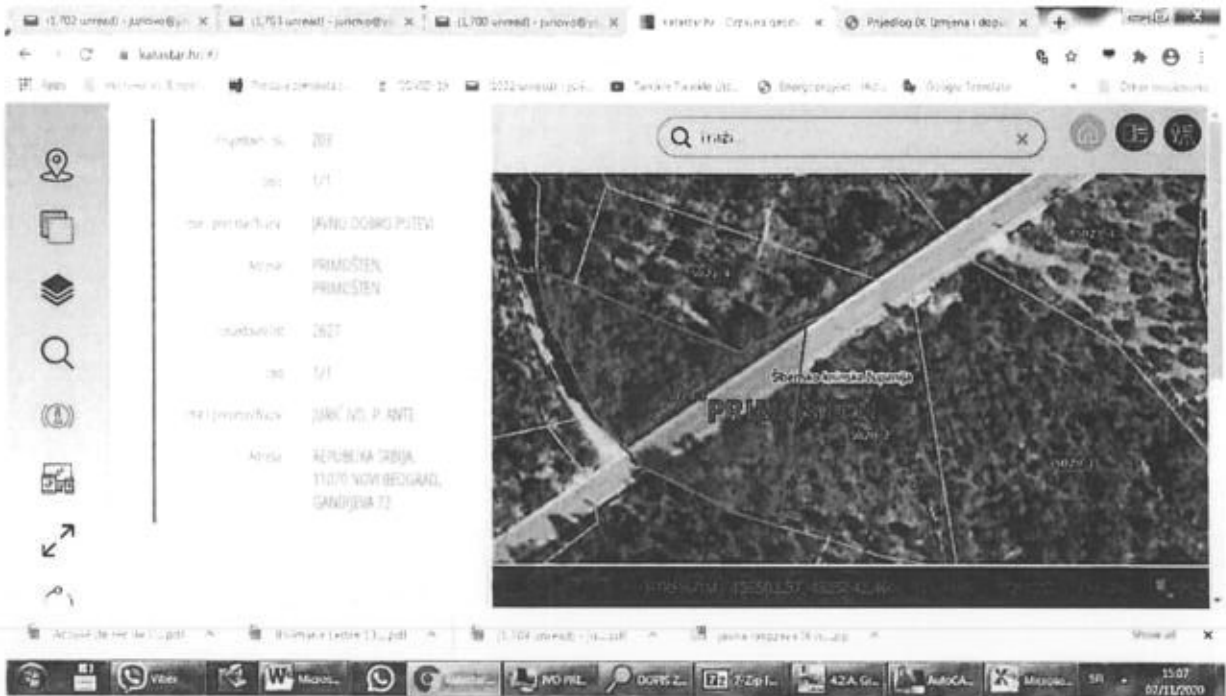
Prihvatanjem mog predloga u celosti, obezbedili bi mi lepu i sigurnu starost te dolaske moje djece sa porodicama i . prijateljima na letovanja u okruzenju Primoštena



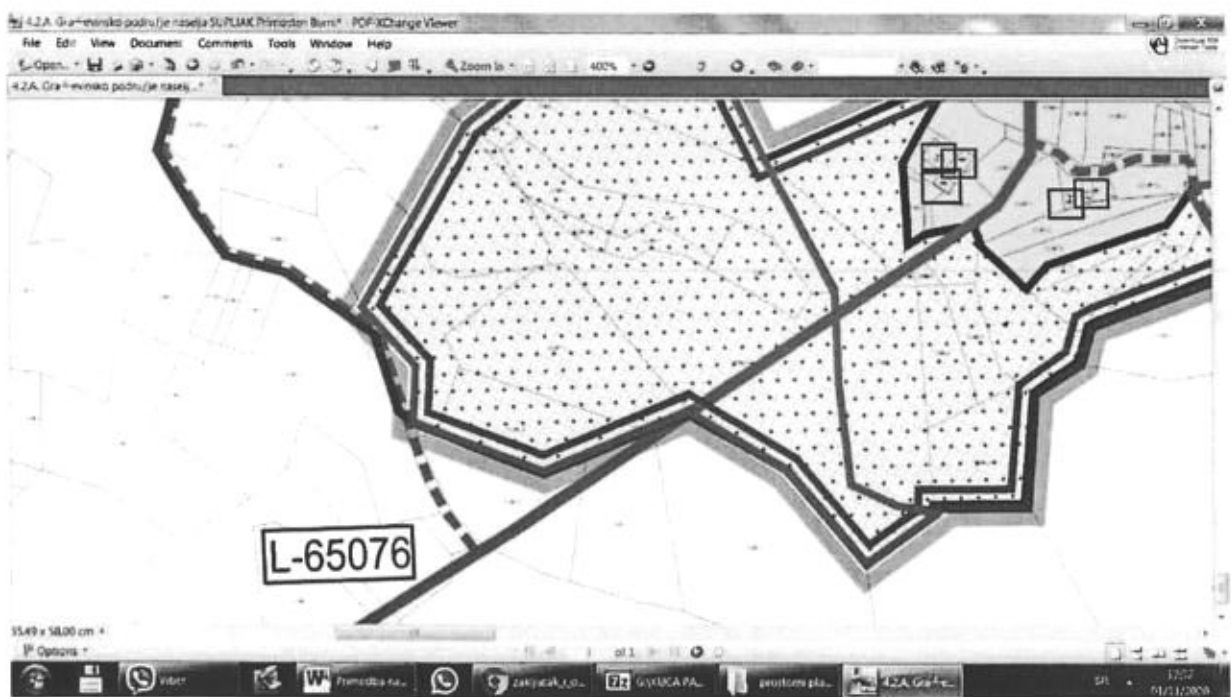
Slika 1-Pogled na brdo Kremik I arhipelag



Slika 2-Izvod iz evidencije



Slika 3-Lokacija po katastru



Slika 4- Deo iz predloga IX pp

Očekujući prihvatanje moje zamolbe, srdačno Vas pozdravljam,

03.11.2020.

Stevan M.

9

Vinko Bogdan
22202 Primošten

Primošten, 2.11.2020.

REPUBLIKA HRVATSKA	
ŠIBENSKO-KRŠKANA ŽUPANIJA	
2182/1-16-13-10 PRIMOŠTEN	
Priloga	4.11.2020.
Klasifikacija	363-01/20-03/01
Broj	2933
Ured	15-20-25

OPĆINA PRIMOŠTEN
Sv. Josipa 7
22202 Primošten
gosp. Stipe Petrina, načelnik
gosp. Milan Erceg, savjetnik za prostorno planiranje

Predmet: UPIT_NEUSKLAĐENOST UPU DOLAC S PRAVOMOĆNIM AKTOM ZA GRADNJU

Poštovani,

Kao vlasnik građevinske čestice i nekretnine na 15660/4 k.o. Primošten namjera mi je nadograditi stambenu građevinu na predmetnoj čestici koja se nalazi u obuhvatu UPU naselja Dolac (Službeni vjesnik Općine Primošten 03/14, 04/17, 4/20).

Na čestici je izgrađena građevina katnosti suteran+prizemlje, a za građevinu je ishođeno

Rješenje o uvjetima građenja

Klasa UPI-361-06/13-01/4

URBROJ 2182/1-16-13-10

Šibenik, 2.4.2013. pravomoćna od 30.4.2013.

Čestica 15660/4 kroz dozvolu je formirana od dijelova čestica 15660/2 i 15660/3 od kojih su prvo formirane 15660/4 i 15660/5 te u konačnici ujedinjenje u 15660/4.

Po završetku gradnje predao sam i Završno izvješće nadzornog inženjera za što sam ishodio i Potvrdu (KLASA:361-01/16-01/180 URBROJ.2182/1-16-16-2 od 5.5.2016.godine.), a građevina je u konačnici i upisana u katastar.

Rješenje o uvjetima građenja ishođeno je sukladno tada važećem Prostomom planu Općine Primošten, jer UPU Dolac još nije bio donesen.

Međutim, u ovom trenutku razvidno je da urbanističkim planom planirana kolno-pješačka prometnica prelazi preko moje čestice i građevine na 15660/4 što smatram da se nije smjelo dogoditi s obzirom na to da je Rješenje o uvjetima građenja ishođeno i postalo pravomoćno prije izrade UPU Dolac sukladno tada važećoj prostorno-planskoj regulativi.

Smatram kako je greška izrađivača i donositelja plana nenamjerna, ali se nije smjela dogoditi, te da ne bih smio biti zakinuti za mogućnost dogradnje svoga objekta, koji čak nije ni legaliziran kroz Zakon o postupanju s nezakonito izgrađenim građevinama nego kroz redovni postupak ishođenja Rješenja o uvjetima u građenja.

Moja pretpostavka je da je pri zadnjoj izmjeni i dopuni prostornog plana došlo do greške u pomicanju katastrarskih podloga, a koje novi nacrti plana nisu pratili ili se koridor kolno pješačke prometnice izmjenio. Onoliko koliko mi je laički vidljivo, do zadnjih izmjena i dopuna, preko moje čestice (odnosno čestica od kojih je moja formirana) nije prolazio put.

S obzirom da građevinsku dozvolu od nadležnog Županijskog tijela ne mogu ishoditi, ako nije sukladna urbanističkom planu, molim naslov da iznađe rješenje mog problema ili kroz izmjenju i dopunu UPU Dolac ili kroz isparavak tehničke greške ako se takva dogodila temeljem naputaka Ministarstva graditeljstva i prostornog uređenja KLASA: 362-02/12-12/345, URBROJ 531-07-12-1.

Prilozi: 1. Izvod iz UPU Dolac
2. Izvod iz ZK i Katastra

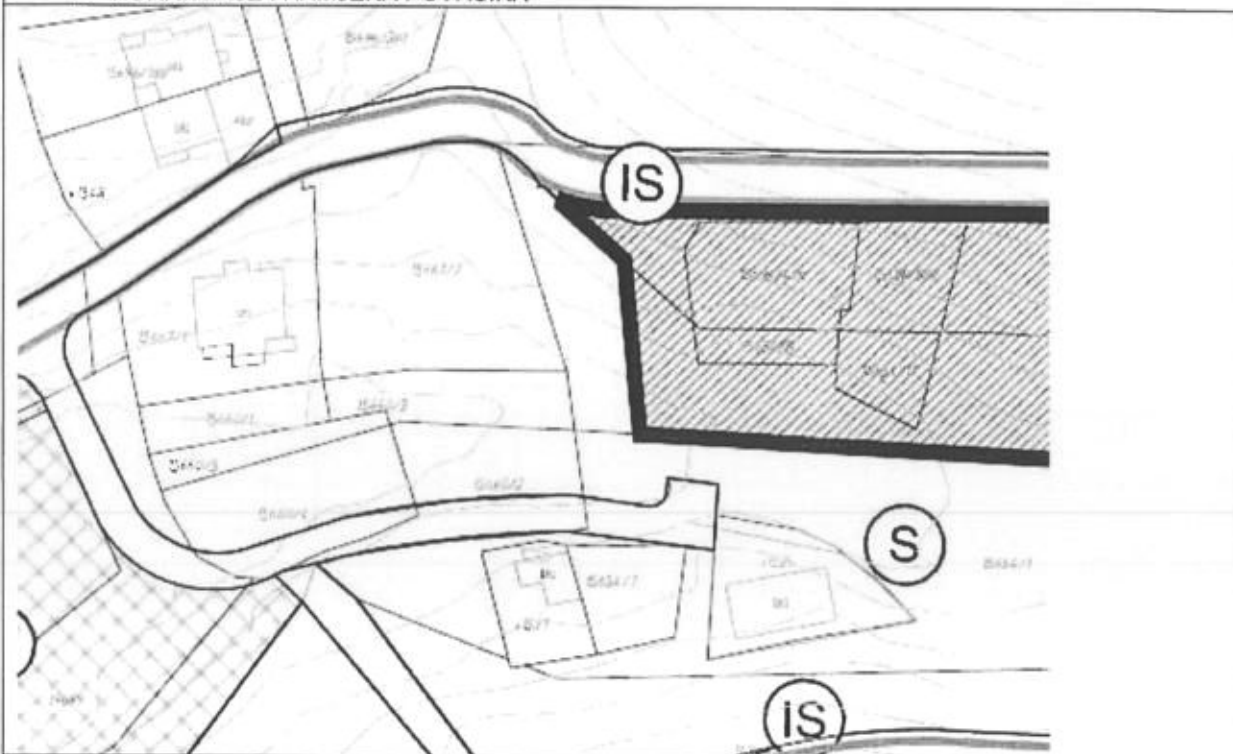
S poštovanjem,

Vinko Bogdan


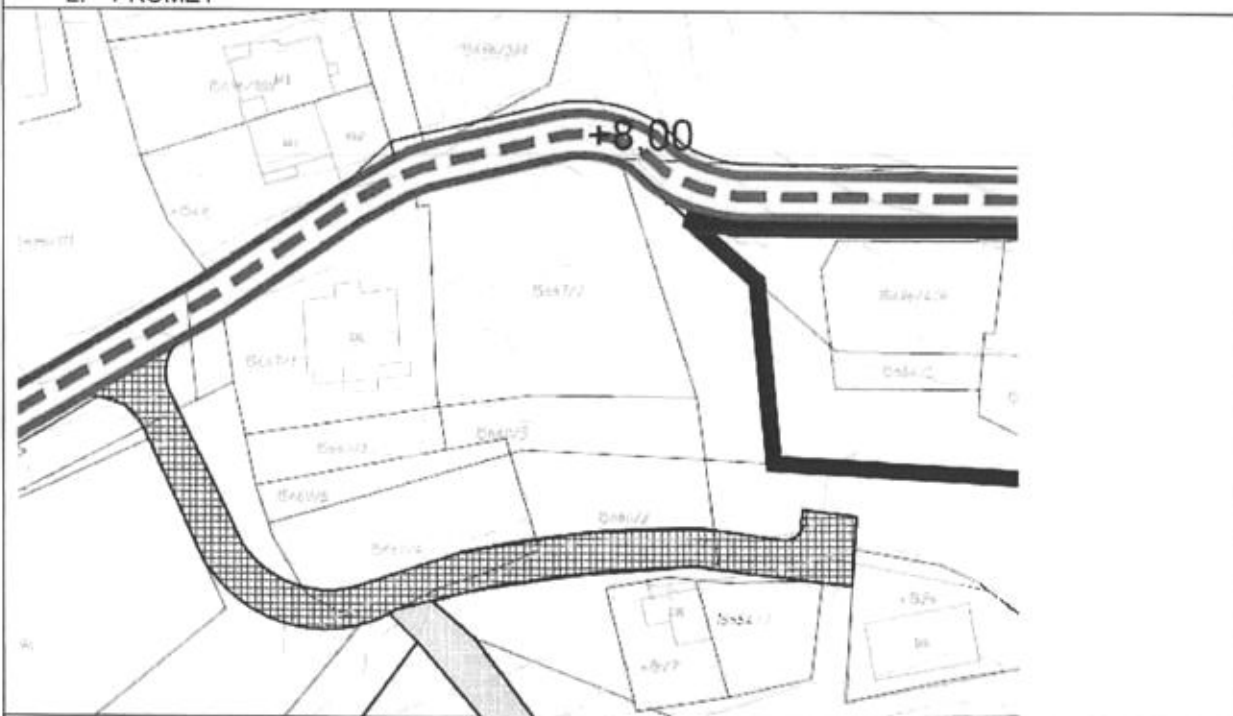
PRILOG 1: IZVOD IZ PROSTORNOG PLANA

NAPOMENA: Podloge na kojima je izrađivan plan nisu ažurirane s trenutnim stanjem u katastru te se predmetna čestica 15660/4 proteže preko čestica koje su u podlozi plana označene kao 15660/4 i 15660/5

1. KORIŠTENJE I NAMJENA POVRŠINA

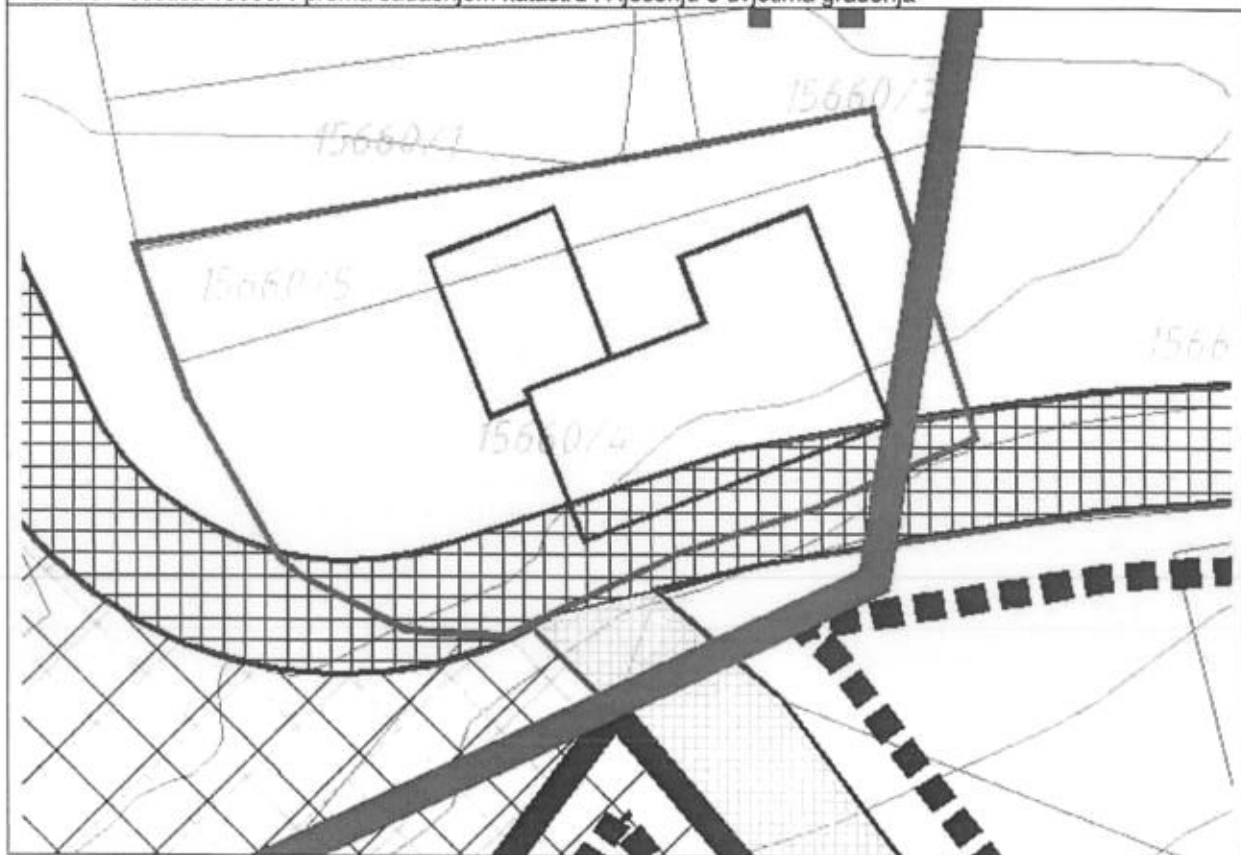


2. PROMET



KOLNO-PJEŠAČKE POVRŠINE

3. PREKLOP S ČESTICOM I PLANOM koji je napravio PROJEKTANT Mateja Mikulić
*plavo - gabarit građevine za koju je ishodeno Rješenje o uvjetima građenja
*crveno - čestica 15660/4 prema sadašnjem katastru i Rješenju o uvjetima građenja



JERE BOLANČA

Dolac, Primošten

Primošten, 04. studenog 2020. godine

10

REPUBLIKA HRVATSKA		
ŠIBENSKO-KNINSKA ŽUPANIJA		
21000 - OPĆINA PRIMOŠTEN		
Datum: 5.11.2020.		
Klasifikacija: 350-02/20-01/01		2943
Lokacijski broj: 15-20-179		frekvencija

REPUBLIKA HRVATSKA
ŠIBENSKO-KNINSKA ŽUPANIJA
OPĆINA PRIMOŠTEN
JEDINSTVENI UPRAVNI ODJEL

PREDMET: Zahtjev za uvrštenje zemljišta na čest. zgr. 1678 i čest.zem. 15696/378 k.o. Primošten u građevinsko područje
- *dostavlja se*

Poštovani,

obraćam se naslovu sa zahtjevom da isti uvrsti zemljište čest.zem. 15696/378 i čest. zgr. 1678 k.o. Primošten kao građevinsko područje.

Ovim putem potvrđujem da sam podmirio troškove komunalnog doprinosa po Rješenju, KLASA: UP/I-350-05/13-03/117, Ur.broj: 2182/02-03/07-15-02 od 07. svibnja 2015. godine, te sam ishodio Rješenje o izvedenom stanju za ozakonjenje građevina koje je izdalo Šibensko-kninska županija, Upravni odjel za prostorno uređenje i gradnju (KLASA: 350-05/12-02/1443, URBROJ: 2182/1-16-13-8, od dana 23. svibnja 2013. godine).

U nadi za odgovorom i pozitivnim rješenjem, srdačno Vas pozdravljam.

S poštovanjem,

Jere Bolanča

Prilog:

1. Preslik Rješenja o izvedenom stanju
2. Preslik Potvrde o plaćenim troškovima komunalnog doprinosa

IVICA PERKOV

Podnositelj zahtjeva

22202 PRIMOŠTEN

Adresa stanovanja, mjesto stanovanja

Kontakt (mobitel i e-mail)

REPUBLIKA HRVATSKA ŠIBENSKO-KNINSKA ŽUPANIJA	
4.11.2020.	
350-02/20-01/01	2938
15-20-178	

Općina PRIMOŠTEN

IX izmjene PPU-a općine Primošten

Ul. Svetog Josipa br. 7, Primošten

Načelnik: Stipe Petrina

ZAMOLBA: ZA UVRŠETENJE PARCELE OZNAKE č.zem. 14944/141 K.O. PRIMOŠTEN U GRAĐEVINSKU ZONU STAMBENE NAMJENE

Molim gore navedeni štovani naslov da prihvati na razmatranje moju zamolbu za uvrštenjem parcele oznake č.zem. 14944/141 k.o. Primošten u građevinsku zonu stambene namjene sa IX izmjenama i dopunama prosotrnog plana općine Primošten.

Svoju zamolbu za uvrštavanjem parcele u građevinsku zonu stambene namjene zasnivam na tome da bi svoju budućnost volio nastaviti na području općine Primošten gdje sam odrastao i proveo svoje djetinstvo. Zašto baš ovo zemljište? Iz jednostavnog razloga što je ovo zemljište pravno i vlasnički „čisto“ i proglašenjem parcele građevinskom odmah bih pristupio podošenju zahtjeva za građenje stambenog objekta i po dobivanju dozvole krenuo bi sa gradnjom.

U nadi povoljnog rješenja unaprijed zahvaljujem.

Prilog:

1. Izvod iz grafičkog dijela važećeg prostornog plana
2. Prijedlog uvrštenja parcele u građevinsko područje (PPU općine Primošten)
3. Važeći preris katastarskog plana
4. Prijedlog uvrštenja parcele u građevinsko područje (preris katastarskog plana)


Ivica Perkov

Primošten, 02.11.2020.

IZVOD IZ VAŽEĆEG PROSTORNOG PLANA OPĆINE PRIMOŠTEN

VIII IZMJENE I DOPUNE PROSTORNOG PLANA OPĆINE PRIMOŠTEN

Izvod iz grafičkog dijela prostornog plana



IZVOD IZ VAŽEĆEG PROSTORNOG PLANA OPĆINE PRIMOŠTEN

IX IZMJENE I DOPUNE PROSTORNOG PLANA OPĆINE PRIMOŠTEN

Izvod iz grafičkog dijela prostornog plana – prijedlog uvrštenja
predmetne parcele u građevinsku zonu stambene namjene





REPUBLIKA HRVATSKA
DRŽAVNA GEODETSKA UPRAVA

Područni ured za katastar Šibenik

22000 Šibenik, Miminac 9

KLASA:935-06/14-01/3465

URBROJ:541-24-02/6-14-2

Šibenik, 20. listopada 2014.god.

PRERIS KATASTARSKOG PLANA

Mjerilo: 1:2904

K.O. Primošten

Broj katastarskog plana: 10



Upravna pristožba prema tarifnom broju 1, 55. Zakona o upravnim pristožbama ("Narodne novine" br. 8/96, 77/96, 95/97, 131/97, 68/98, 66/99, 145/99, 116/00, 163/03, 17/04, 110/04, 141/04, 150/05, 153/05, 129/06, 117/07, 25/08, 60/08, 20/10, 69/10) u iznosu od 40,00 kn naplaćena je podnositelju zahtjeva i poništena na podnesku. Stvarni troškovi prema Pravilniku o određivanju visine stvarnih troškova uporabe podataka dokumentacije državne izmjere i katastrara nekretnina ("Narodne novine" br. 148/08, 75/09, u iznosu od 30,00kn naplaćeni u gotovu.

Izradio: Sanja Dobrić

9



ČELNIK:

Antonić Jeljanović, dipl.ing.geod.



REPUBLIKA HRVATSKA
DRŽAVNA GEODETSKA UPRAVA

Područni ured za katastar Šibenik
22000 Šibenik, Miminac 9
KLASA:935-06/14-01/3465
URBROJ:541-24-02/6-14-2
Šibenik, 20. listopada 2014.god.

PRERIS KATASTARSKOG PLANA

Mjerilo: 1:2904
K.O. Primošten
Broj katastarskog plana: 10



Upravna pristojba prema tarifnom broju 1, 55. Zakona o upravnim pristojbama ("Narodne novine" br. 8/96, 77/96, 95/97, 131/97, 68/98, 66/99, 145/99, 116/00, 163/03, 17/04, 110/04, 141/04, 150/05, 153/05, 129/06, 117/07, 25/08, 60/08, 20/10, 69/10) u iznosu od 40,00 kn naplaćena je podnositelju zahtjeva i poništena na podnesku. Stvarni troškovi prema Pravilniku o određivanju visine stvarnih troškova uporabe podataka dokumentacije državne izmjere i katastarsa nekretnina ("Narodne novine" br. 148/08, 75/09, u iznosu od 30,00kn naplaćeni u gotovu.

Izradio: Sanja Dobrić

9



ČELNIK:

Antoničević, dipl.ing.geod.

prof. dr. sc. Darko Skorin-Kapov
prof. dr. sc. Jadranka Skorin-Kapov

USA

Datum: 8.11.2020. godine

Općina Primošten - općinski načelnik
Sv. Josip 7, 22 202 Primošten

**PREDMET: Primjedba i prijedlog na IX. Izmjene i dopune
Prostornog plana uređenja Općine Primošten**

Zahtjev za promjenu zoniranja dijela k. č. 1066/1 i k.č. 801/6 k.o. Primošten

Ovim zahtjevom tražimo:

1) Poništenje zoniranja dijela naše građevinske k.č. 1066/1 i naše k.č. 801/6 kao 'javne zelene površine' jer je to dio ograđene i uređene okućnice, t.j. privatni posjed 1/1, i mi se ne bavimo i nikad se nismo bavili komunalnom infrastrukturom.

2) Tražimo zoniranje cijele k. č. 1066/1 i k.č. 801/6 u građevinsko područje. Prema važećem prostornom planu Šibensko-kninske županije (https://sibensko-kninska-zupanija.hr/upload/PROSTORNI_PLAN_SKZ:1:0_Koristenje_i_namjena_povrsina_VI.pdf) te naše čestice se nalaze unutar predložene građevinske zone.

Slijedi detaljan opis činjenica prema kojima tražimo da se k.č. 801/6 i cijela čestica 1066/1 zoniраju u građevinsku zonu, a ne da su nezakonito zoniране kao 'javna zelena površina'.

U obrazloženju za IX.IDPPU (<https://primosten.hr/?p=7311>) piše da se izrada Plana temelji i na Zakonu o komunalnom gospodarstvu (NN 26/03, 82/04 i 110/04), te 'njegovim eventualnim novelama'. To je **nezakonit temelj plana** jer taj Zakon o komunalnom gospodarstvu (NN 26/03, 82/04 i 110/04) je **nevažeći još od 2018.g. stoga ni 'njegovе eventualne novele' zakonski NE postoje.** Zakon koji je na snazi od 04.08.2018.g. je Zakon o komunalnom gospodarstvu (NN 68/18, 110/18, 32/20).

Izuzetno je neprofesionalno da i Općina Primošten kao nositelj izrade prostornog plana i Arheo d.o.o. kao odgovorni voditelj izrade **plana predloženog u listopadu 2020.g., plan temelje na nevažećem Zakonu o komunalnom gospodarstvu iz 2003/2004 godine.**

Bitna razlika između *Zakona o komunalnom gospodarstvu* na snazi 2020.g. i bivšeg Zakona koji je poništen 2018.g. odnosi se na definiciju i vlasništvo nad 'komunalnom infrastrukturom', uključujući i javnu zelenu površinu. Naime, prema važećem *Zakonu o komunalnom gospodarstvu* javna zelena površina kao dio komunalne infrastrukture (čl. 59. st.5.) definirana je u članku 60. st. 5., a članak 61. propisuje:

“(1) Komunalna infrastruktura je javno dobro u općoj uporabi u vlasništvu odnosno suvlasništvu jedinice lokalne samouprave i/ili osobe koja obavlja komunalnu djelatnost... (5) Komunalna infrastruktura upisuje se u zemljišne knjige kao javno dobro u općoj uporabi i kao vlasništvo odnosno suvlasništvo jedinice lokalne samouprave i/ili javnog isporučitelja koji upravlja komunalnom infrastrukturom.”

Zakon o prostornom uređenju je usklađen sa *Zakonom o komunalnom gospodarstvu* i referencira komunalnu infrastrukturu (čl.3).

Stoga, **zoniranje u IX. IDPPU mora poštivati SVE zakone na kojima se temelji.** Smatramo da IX.IDPPU Općine Primošten nisu utemeljene na važećim relevantnim zakonima Republike Hrvatske, i da je **zoniranje naše privatne desetljećima ograđene i uređene okućnice kao 'javne zelene površine' iako se mi ne bavimo i nikad se nismo bavili komunalnom infrastrukturom, NEZAKONITO** jer je suprotno *Zakonu o komunalnom gospodarstvu* (čl. 61), suprotno *Zakonu o prostornom planiranju* (čl. 3) i suprotno Prostornom planu Šibensko-kninske županije koja ne uključuje zonu 'javna zelena površina'.

Ovo je slika iz prijedloga Plana:



Skorin-Kapov posjed
na 1066/1 i na 801/6

U širem prostornom planu Šibensko-kninske županije (na https://sibensko-kninska-zupanija.hr/upload/PROSTORNI_PLAN_SKZ/1_0_Koristenje_i_namjena_povrsina_VI.pdf) vidi se zoniranje u Primoštenu predviđeno planom Šibensko-kninske županije, te definicije planiranih zona (i nema 'javne zelene površine'):



ŠIBENSKO-KNINSKA ŽUPANIJA

IZMJENE I DOPUNE (VI) PROSTORNOG PLANA ŽUPANIJE

1.0. KORIŠTENJE I NAMJENA PROSTORA

TUMAC ZNAKOVILJA

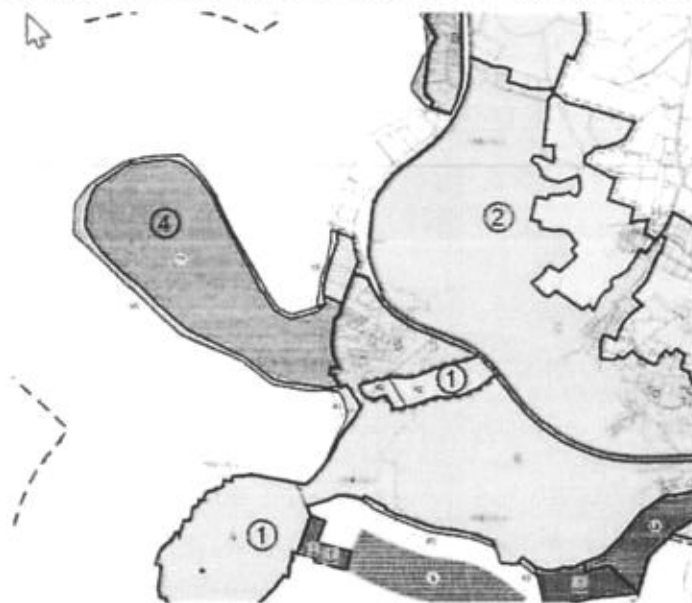
<p>GRANICE</p> <ul style="list-style-type: none"> DRŽAVNA GRANICA ŽUPANIJSKA GRANICA OPĆINSKOGRAĐARSKA GRANICA GRANICA NASELJA GRANICA PROSTORA OGRANIČENJA U ZUP-U KOPIJENI OD <p>PROSTOR / POVRŠINE ZA RAZVOJ I URBIZACIJE</p> <ul style="list-style-type: none"> NASELJA POVRŠINE ZA SMJEŠTANJE NOVIH TURISTIČKIH KAPACITETA UGOSTITELJSKO-TURISTIČKE ZONE U NASELJU GOSPODARSKA NAMJENA (RADNE - GOSPODARSKE ZONE): <ul style="list-style-type: none"> ⊙ KURIAKCIJSKI CENTRI ⊙ UGOSTITELJSKO-TURISTIČKA NAMJENA ⊙ NASELJA I ODSTAJALIŠTA TURISTIČKA ZONE ⊙ NASELJA U ZUP-U I U ZUP-U ⊙ ČISTIČNA KODRANJA (NP, PP, SO) REKREACIJA SPORT I REKREACIJA GOLF IGRALIŠTE BEZ SMJEŠTAJNIH KAPACITETA GOLF IGRALIŠTE SA SMJEŠTAJNIM KAPACITETIMA POSEBNA NAMJENA POVRŠINE UZDALJAŠTA AKVAKULTURA LOKALNE EKSPLOATACIJE MINERALNE SIROVINE LOKALNE PODOBNE ZA EKSPLOATACIJU MINERALNE SIROVINE 	<p>POVRŠINE VJETROELIPTIRANE</p> <ul style="list-style-type: none"> ZONIRANO VJETROELIPTIRANO POLJOPRIVREDNO TLO VJETROELIPTIRANO POLJOPRIVREDNO TLO OSTALO POLJOPRIVREDNO TLO ČAŠTITNA ŠUMA ŠUMA POSEBNE NAMJENE OSTALO POLJOPRIVREDNO TLO I ŠUMSKI IZMJELIŠTE VODNE POVRŠINE <p>SUSTAV ZBRINJAVANJA OTPADA</p> <ul style="list-style-type: none"> CENTAR ZA GOSPODARENJE OTPADOM TRANSFER STAMICA OBRAĐA I ODLAGANJE GRAĐEVINOG OTPADA (I RAZNOJ RAZINA I P-PRIVREDNO VJELIŠTE) <p>CESTOVNI PROMET</p> <ul style="list-style-type: none"> AUTOCESTA ZD-57 DRŽAVNA BRZA CESTA - PLAMIRANO DRŽAVNA CESTA DRŽAVNA CESTA - PLAMIRANO DRŽAVNA CESTA - U ISTRAŽIVANJU ŽUPANIJSKA CESTA ŽUPANIJSKA CESTA - PLAMIRANO ŽUPANIJSKA CESTA - U ISTRAŽIVANJU OSTALE CESTE DO ZNAČAJA ZA ŽUPANIJU RAKRČKE CESTE U DVAJE RAZINE KORIDOR U ISTRAŽIVANJU PRILELAZ ZA ŽVOTINJE 	<p>ŽELJEZNIČKI PROMET</p> <ul style="list-style-type: none"> ŽELJEZNIČKA PRUGA ZA MEĐUNARODNI PROMET ŽELJEZNIČKA PRUGA ZA REGIONALNI PROMET ŽELJEZNIČKA PRUGA ZA LOCALNI PROMET INDUSTRIJSKI KOLEOSJEK - PLAMIRANO KORIDOR IZMEŠTANJE TRASE PLAMIRANE NOVE PRUGE VELIKOG KAPACITETA I VELIKIH BRZINA PRUGA BRZACIJE - ŠIBENIK - KORIDOR U ISTRAŽIVANJU INDUSTRIJSKI KOLEOSJEK - PLAMIRANO RUEŠEMIA - JADRANSKA PRUGA <p>POBORNJI PROMET</p> <ul style="list-style-type: none"> MORSKE LINE ZA JAVNI PROMET REKREACIJSKOG ZNAČAJA MORSKE LINE ZA JAVNI PROMET ŽUPANIJSKOG ZNAČAJA MORSKE LINE ZA JAVNI PROMET LOCALNOG ZNAČAJA DEKRETE LINE DRŽAVNOG ZNAČAJA LINA NAJVIŠE RAZINA BRZINA LUKA PRODORILISTE SPORTSKA LUKA DEKRETE PLAVNI PUT - MEĐUNARODNO ZNAČAJA PLAVNI PUT - ŽUPANIJSKI ZNAČAJA <p>ZNAČAJNI PROMET</p> <ul style="list-style-type: none"> AERODROM HELIDROM <p>GRANIČNI PRILELAZI</p> <ul style="list-style-type: none"> GRANIČNI PRILELAZ - S. BEZOVNA STALNI CESTOVNI PRILELAZ DRUČNI PRILELAZ OSTALO KORIDOR TRANSFORMIRANO SREĐENJE - LOKALNA U ISTRAŽIVANJU
--	---	---

Na planu Šibensko-kninske županije vidi se da je cijelo područje koje obuhvaća naše parcele 1066/1 i 801/6 određeno kao građevinsko područje. Stoga ne vidimo razlog da naš posjed na dijelu k. č. 1066/1 i na k.č. 801/6 ne bude u građevinskoj zoni:



Napominjemo da smo mi i u predhodnim VII.IDPPU i u VIII. IDPPU Općine Primošten tražili da se naše čestice izbace iz nezakonito zonirane javne zelene površine i da se uvrste u građevinsku zonu u kojoj su bile još 2012.g. Naime, ovo je slika iz 2012. godine gdje se vidi da su naše navedene čestice u građevinskoj zoni:

<https://primosten.hr/wp-content/uploads/2012/10/4.1.A.pdf>



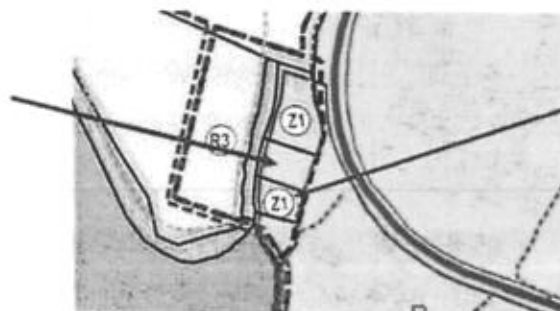
U izvješću sa javne rasprave o prijedlogu VIII. IDPPU Općine Primošten od 7. svibnja 2019.g. (na http://primosten.hr/wp-content/uploads/2019/05/izvjescje_s_javne_rasprave.pdf) naš zahtjev za ispravak zoniranja naših čestica (primjedba 11, str. 41,42) je odbačen uz argument:

“Nadalje, prenamjena javne zelene površine u zonu mješovite namjene unutar građevinskog područja naselja trenutno nije u interesu Općine Primošten. Tražena prenamjena razmotrit će se prilikom sljedećih izmjena i dopuna PPUO Primošten.”

Budući da su u toku sljedeće, tj. IX. izmjene i dopune PPUO, i da u obrazloženju za IX. IDPPU piše da se Plan donosi, između ostaloga, i zbog **“Izmjene granice građevinskih područja naselja i eventualno proširenje istih na područjima gdje je iskazan interes za gradnjom i gdje je to moguće prema Zakonu o prostornom uređenju (Narodne novine 153/13, 65/17, 114/18, 39/19 i 98/19)”** (<https://primosten.hr/?p=7311>), te budući da mi iskazujemo interes i da je to moguće i prema *Zakonu o prostornom uređenju* i prema važećem prostornom planu Šibeniko-kninske županije, očekujemo da se **uvaži** naš zahtjev za zoniranje našeg posjeda na dijelu k.č. 1066/1 i na k.č 801/6 u građevinsku zonu.

Također, **ne vidimo nikakav interes Općine Primošten u nezakonitom zoniranju naše okućnice kao javne zelene površine.** Doduše, interesantno je staviti zoniranje naše okućnice kao javne zelene površine u KONTEKST gradnje planirane 2018.g. od strane Primošten Kaskade d.o.o. na nama susjednoj čestici 802/15, a za što je Općina Primošten dala svesrdnu suglasnost.

Primošten Kaskade planirana gradnja na 802/15



Skorin-Kapov posjed na 1066/1 i na 801/6

Taj projekt Primošten Kaskade, datiran “travanj 2018. godine”, je predočio gradnju 40-tak atartmana bez kolnog prilaza i bez parkirnih mjesta. No, Milan Erceg, Savjetnik za prostorno planiranje, u ime Općine Primošten dana 28.6.2018. godine potpisuje potvrdu glavog projekta Primošten Kaskade (Klasa: 361-06/18-03/19, urbroj:2182/02-03/08-18-2) i budući da takva gradnja traži parkirna mjesta van terena, Erceg Projektu prilaže i potvrdu o osiguranju 40 parkirnih mjesta od strane privatne firme Prima Centar d.o.o., t.j. firme u suvlasništvu obitelji Stipe Petrine (Klasa: 372-04/18-03/01, urbroj: 2181/02-03/08-18-1). Dakle, dok se naša ograđena i uredena okućnica iz građevinske zone nezakonito degradira u javnu zelenu površinu,

istovremeno se susjedna čestica na k.č. 802/15 (u vlasništvu privatnog investitora) zonira u građevinsku česticu, usred šume zaštićenog alepskog bora, bez kolnog prilaza i bez zaštite od požara. To takoreći 'iz aviona' izaziva sumnju u korupciju i manipuliranje prostornim planom. Smatramo da donošenje prostornog plana treba biti vođeno interesima Općine Primošten, a ne privatnim interesima pojedinaca i privatnih investitora.

Napominjemo da smo zahtjeve za nezakonito zoniranje naše okućnice kao javne zelene površine već podnosili i tokom prijedloga za VII. IDPPU. Govoreći o tom našem zahtjevu, na javnoj raspravi za VII. IDPPUO Primošten, dana 24.7.2018.g. načelnik Stipe Petrina izjavljuje **"Ako vam je u žutom u županijskom planu, nema razloga da vam ne bude u žutom."** (Tonska snimka javne rasprave je dostupna na zahtjev). Pa jasno se vidi da je naš posjed "u žutom" u županijskom planu i **ne vidimo nikakav interes Općine Primošten u tome da se naš posjed sistematski pokušava beskrupulozno obezvrijediti.**

Prema zakonu, *prijedlog* prostornog plana donosi načelnik, a Općinsko vijeće donosi *odluku* o prostornom planu. U Primoštenu prijedlog plana donosi načelnik Petrina, a odluku donosi Općinsko vijeće u kojem je od 13 članova njih 10 iz Nezavisne Liste Stipe Petrine i još nam nije poznat slučaj da je to Općinsko vijeće poništilo prijedlog Petrine. Mi smo Općinskom vijeću slali već 8 (osam) zahtjeva za ispravak nezakonitog zoniranja nase ograđene privatne okućnice, ali bez uspjeha jer tzv. 'predstavničko tijelo građana' izgleda nema sluha za jasno postavljen i argumentiran zahtjev građana.

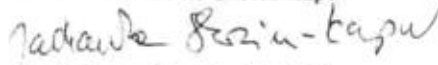
Budući da ne vidimo apsolutno nikakav interes Općine Primošten da se naš posjed beskrupulozno obezvrijeđuje, potpuno nezakonito prema zakonima RH koji su relevantni za donošenje prostornog plana, očekujemo i nadamo se da će našem zahtjevu konačno biti udovoljeno.

Unaprijed zahvaljujemo, uz srdačan pozdrav

Jadranka i Darko Skorin-Kapov



Prof. dr. sc. Darko Skorin-Kapov



Prof. dr. sc. Jadranka Skorin-Kapov

prof. dr. sc. Darko Skorin-Kapov
prof. dr. sc. Jadranka Skorin-Kapov

Priloga	9.11.2020.
350-02/20-01/01	2996
15-20-185	

USA

Datum: 8.11.2020. godine

Općina Primošten - općinski načelnik
Sv. Josip 7, 22 202 Primošten

**PREDMET: Primjedba na nezakonitost IX. Izmjena i dopuna
Prostornog plana uređenja Općine Primošten**

U obrazloženju za IX.IDPPU Općine Primošten piše da se izrada Plana temelji i na ovim zakonima, propisima i dokumentima prostornog uređenja:

- **Zakon o prostornom uređenju (NN 153/13, 65/17, 114/18, 39/19 i 98/19)**
- **Zakon o komunalnom gospodarstvu (NN 26/03, 82/04 i 110/04), te njegove eventualne novele**
- **Prostorni plan Šibensko-kninske županije (Službeni vjesnik Šibensko-kninske županije 11/02, 10/05, 03/06, 05/08, 06/12, 09/12-pročišćeni tekst, 04/13, 08/13-ispravak, 02/14 i 04/17).**

Dokaz: IX. IDPPU Primošten – obrazloženje.pdf (na: <https://primosten.hr/?p=7311>)

U nastavku ukazujemo na nezakonitost Plana uslijed nepoštivanja važećih zakona.

1. Predložene IX. IDPPU se temelje na *Zakonu o komunalnom gospodarstvu* iz 2003.g. Činjenica da se u obrazloženju temelja Plana navodi "**Zakon o komunalnom gospodarstvu (NN 26/03, 82/04 i 110/04) te njegove eventualne novele**" ukazuje na **NEZAKONIT** temelj Plana. Naime, taj *Zakon o komunalnom gospodarstvu* (NN 26/03, 82/04 i 110/04) je **NEVAŽEĆI još od 2018.g. stoga ni 'njegove eventualne novele' zakonski NE postoje.** Zakon koji je na snazi od 04.08.2018.g. je *Zakon o komunalnom gospodarstvu* (NN 68/18, 110/18, 32/20) koji u Članku 136. jasno propisuje "*Danom stupanja na snagu ovoga Zakona prestaje važiti Zakon o komunalnom gospodarstvu (»Narodne novine«, br. 36/95., 70/97., 128/99., 57/00., 129/00., 59/01., 26/03. – pročišćeni tekst, 82/04....)*"

Izuzetno je neprofesionalno da i Općina Primošten kao nositelj izrade prostornog plana i Arheo d.o.o. kao odgovorni voditelj izrade **plana predloženog u listopadu 2020.g., plan temelje na nevažećem Zakonu o komunalnom gospodarstvu iz 2003/2004 godine.**

Bitna razlika između *Zakona o komunalnom gospodarstvu* na snazi 2020.g. i bivšeg Zakona koji je poništen 2018.g. odnosi se na **definiciju i vlasništvo nad 'komunalnom infrastrukturom', uključujući i 'javnu zelenu površinu'**. Naime, prema važećem *Zakonu o komunalnom gospodarstvu* javna zelena površina kao dio komunalne infrastrukture (cl. 59. st.5.) definirana je u članku 60. st. 5., a prema članku 61. "(1) Komunalna infrastruktura je javno dobro u općoj uporabi u vlasništvu odnosno suvlasništvu jedinice lokalne samouprave i/ili osobe koja obavlja komunalnu djelatnost."

2. Predloženi Plan se temelji na *Zakonu o prostornom uređenju* (NN 153/13, 65/17, 114/18, 39/19 i 98/19). *Zakon o prostornom uređenju* u članku 3. definira značenje pojmova koji se koriste u smislu tog Zakona, te propisa i akata koji se donose na temelju tog Zakona. Članak 3. stavak 1. podstavak 17. definira "**komunalnu infrastrukturu**: "*komunalna infrastruktura su ...i površine javne namjene u naselju*". Članak 3. stavak 1. podstavak 32. definira "**površinu javne namjene**":

32. površina javne namjene je svaka površina čije je korištenje namijenjeno svima i pod jednakim uvjetima (javne ceste, nerazvrstane ceste, ulice, biciklističke staze, pješačke staze i prolazi, trgovci, tržnice, igrališta, parkirališta, groblja, parkovne i zelene površine u naselju, rekreacijske površine i sl.)

Članak 3. stavak 1. podstavak 48. Zakona definira "**zelenu infrastrukturu**":

48. zelena infrastruktura su planski osmišljene zelene i vodne površine te druga prostorna rješenja temeljena na prirodi koja se primjenjuju unutar gradova i općina, a kojima se pridonosi očuvanju, poboljšanju i obnavljanju prirode, prirodnih funkcija i procesa radi postizanja ekoloških, gospodarskih i društvenih koristi održivoga razvoja.

Stoga, sukladno nužnom usklađivanju prostornog plana sa svim relevantnim zakonima, t.j. sa Zakonom o prostornom uređenju i Zakonom o komunalnom gospodarstvu, zoniranje 'javne zelene površine' u Planu mora biti usklađeno sa oba zakona. Uz to, napominjemo da se 'javna zelena površina' ne spominje izričito kao zona u Zakonu o prostornom uređenju.


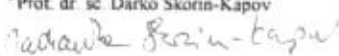
Međutim, u prijedlogu IX. IDPPU Općine Primošten postoje čestice zonirane u 'javnu zelenu površinu', i to privatne čestice vlasnika koji se NE bave komunalnom infrastrukturom. Naše **privatne** čestice 1/1/ (*de-facto* naša desetljećima potpuno ograđena okućnica), i to dio građevinske čestice 1066/1 i čestica 801/6, su zonirane kao 'javna zelena površina'.

Smatramo da IX.IDPPU Općine Primošten nisu utemeljene na važećim relevantnim zakonima Republike Hrvatske, i da je zoniranje naše privatne desetljećima ograđene i uređene okućnice kao 'javne zelene površine' iako se mi ne bavimo i nikad se nismo bavili komunalnom infrastrukturom, suprotno *Zakonu o komunalnom gospodarstvu* (čl. 61), suprotno *Zakonu o prostornom planiranju* (čl. 3) i suprotno Prostornom planu Šibensko-kninske županije koja ne uključuje zonu 'javna zelena površina'.

Takvo zoniranje našeg privatnog posjeda ukazuje na neprofesionalnost i na beskrupulozno obezvrjeđivanje našeg posjeda od strane Općine Primošten kao nositelja izrade prostornog plana i Arheo d.o.o. kao odgovornog voditelja izrade plana.

Predlažemo odbijanje IX. IDPPU Općine Primošten i tražimo usaglašavanje plana sa svim relevantnim zakonima RH.

Jadranka i Darko Skorin-Kapov


Prof. dr. sc. Darko Skorin-Kapov

Prof. dr. sc. Jadranka Skorin-Kapov

(1)

14

9.11.2020.

Ana i Matko Matić

363-01/20-03/01

^{297X}
Općina Primošten
ured za prostorno
planiranje

35000 Sl. Btod

15-10-28

Zamolba:

- Poštovani gospodine načelnice i ostali činbenici općine PRIMOŠTEN. Obraćamo vam se sa velikom molbom u svezi našeg građevinskog zemljišta čiji smo vlasnici 40 godina a nalazi se u zoni AURORA kč: bt. 2434/13. Nakon dugogodišnje borbe da se odepipimo sa čestice 2434/11 gdje je bilo mnogo suvlasnika. Konačno smo ishodili sudsko rješenje i dobili gruntovni izvodak čisto vlasništvo 111.
- Najbitije nas je omeo taj a onda bitokracija i sporost sudstva. Kada je došlo rješenje daje to građevinska zona - našoj steci nije bilo kraja jer konačno možemo pristupiti gradnji i onda veliki ŠOK: Da nemožemo graditi jer treba imati 600 m² a mi imamo 369 m². Zato vas molimo da smanjite kvotu na 350 m² tako da bi mogli pristupiti gradnji. Mi niti možemo kupiti ostatak zemljišta niti od koga a na terenu od 369 m² možemo sagraditi kosnu kuću. Još jednom vas molimo za smanjenje kvote na 350 m² tako da možemo početi prikupljati projektnu dokumentaciju i krenuti sa izgradnjom, da postanemo stanovnici PRIMOŠTENA a ujedno to je moja

3

- tođena županija - Molim vas i da idućih 40 godina ne bude kamenjat i kđ na najljepšem djelu PRIMOŠTEVA
- Nismo mi jedini sa tom kvadraturom od 350 - 370 m² ima ih dosta i ljudi bi gradili.
- Iskreno se nadamo pozitivnom ishodu unaprijed hvala.

Sl. Brod 03.11.2020.

Srdacan pozdrav
s poštovanjem

Amr Štović
Štović

091-5191-853



REPUBLIKA HRVATSKA

Općinski sud u Šibeniku
ZEMLJIŠNOKNJIŽNI ODJEL ŠIBENIK
Stanje na dan: 29.04.2019. 22:34

Verificirani ZK uložak

Broj ZK uložka: 6878

Katastarska općina: 330167, PRIMOŠTEN

Broj zadnjeg dnevnika: Z-508/2019
Aktivne plombe:

IZVADAK IZ ZEMLJIŠNE KNJIGE

A
Posjedovnica
PRVI ODJELJAK

Rbr.	Broj zemljišta (kat. čestice)	Oznaka zemljišta	Površina			Primjedba
			jutro	čhv	m2	
1.	2434/13	MASLINIK			369	
		UKUPNO:			369	

B
Vlastovnica

Rbr.	Sadržaj upisa	Primjedba
1.	Suvlasnički dio: 1/2 MARIĆ MARKO, OIB: 91424080964, ULICA IVANA ANTUNOVIĆA 2, 35000 SLAVONSKI BROD	
2.	Suvlasnički dio: 1/2 MARIĆ ANA, OIB: 64944052981, ULICA IVANA ANTUNOVIĆA 2, 35000 SLAVONSKI BROD	

C
Teretovnica

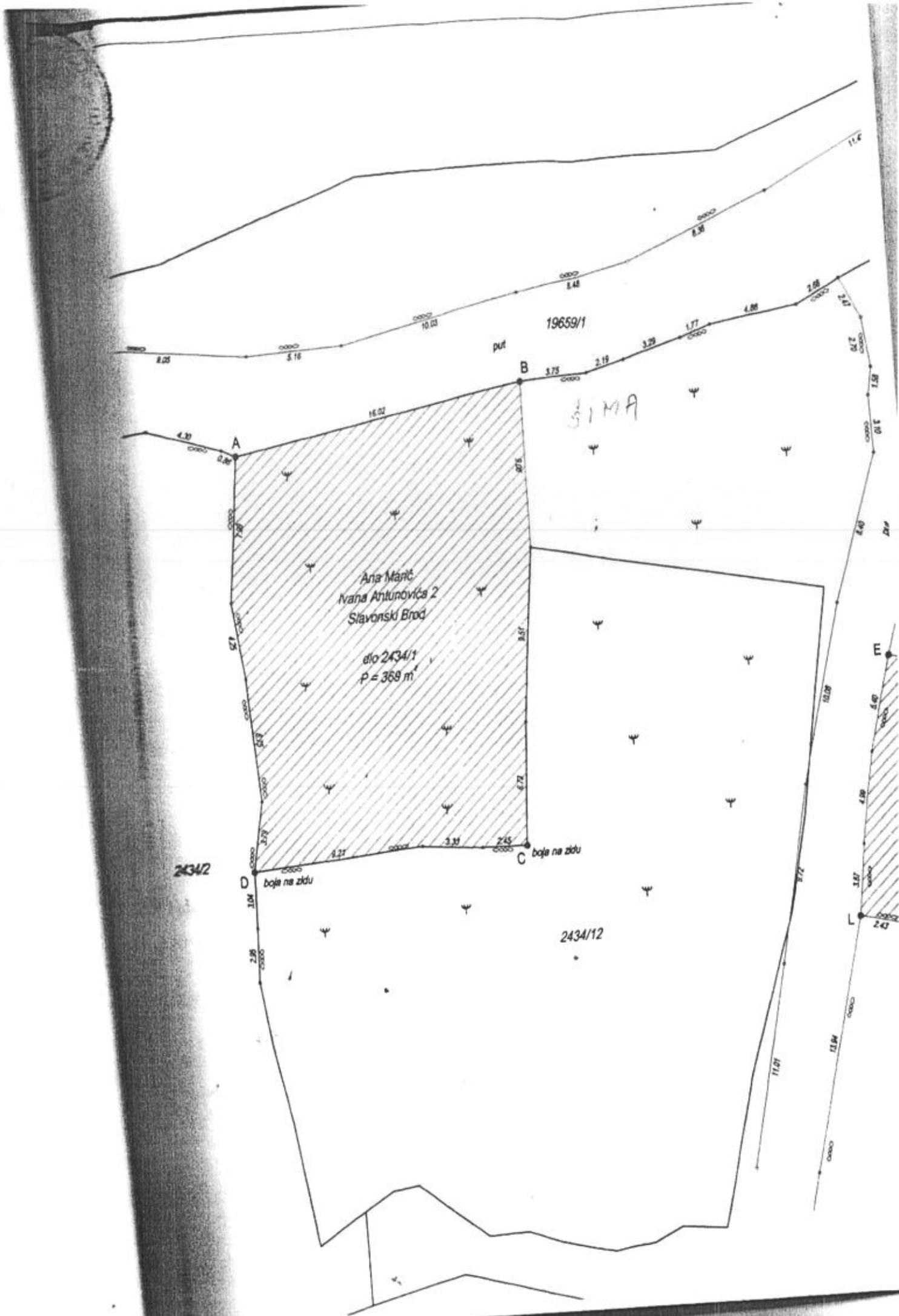
Rbr.	Sadržaj upisa	Iznos	Primjedba
	Tereta nema!		

Potvrđuje se da ovaj izvadak odgovara stanju zemljišne knjige na datum 29.04.2019.

Sudska pristojba po TAR. BR. 18 Zakona o sudskim pristojbama - Za izvatke iz zemljišnih knjiga (NN br. 74/95, 57/96, 137/02, 26/03, 125/11, 112/12, 157/13) u iznosu od 20.00 Kn naplaćena je elektroničkim putem, a izvadak je upisan pod OSS evidencijskim brojem 30064/2019



Kontrolni broj: 1835396fdb724a



OPĆINA PRIMOŠTEN

Sv. Josipa 7

Telefon: +385 22 571 900

Email: info@primosten.hr

ARHEO d.o.o.

Tomislavova 11

10000 Zagreb

n/r g. Aron Varga, dipl.ing.arh.

arheo@arheo.hr

T: 003851/ 6636 443

15

REPUBLIKA HRVATSKA	
ŠIBENIK-KNINSKA ŽUPANIJA	
OPĆINA PRIMOŠTEN	
9.11.2020.	
350-02/20-01/01	2998
15-20-187	

Darija Schedlmayer

22 000 Šibenik

U Primoštenu, 09.11.2020

Zamolba za promjenu namjene površina u sklopu IX. Izmjena i dopuna Prostornog plana uređenja Općine Primošten

Poštovani,

ovim putem uručujem Vam molbu za promjenu namjene i korištenja sljedećih površina na području odjela / ispostave: ŠIBENIK; katastarske općine Primošten MBR 330167:

- Broj katastarske čestice 15696/195 uključivo dio parcele 15654/2
- Broj katastarske čestice 15696/196

iz namjene "zaštitne zelene površine" u "stambenu namjenu".

Molim Vas za posebnu pozornost vezano za ovaj cijeli „zeleni“ pojas u Docu, s obzirom da već duže od 5 godina otkako smo službeno poslali prvu molbu za prenamjenu čekamo izmjenu Prostornog plana. U jedim izmjenama urbanističkog plana iz 2017. godine Općina je predložila vraćanje spomenutih čestica u stambeno područje, ali Županija je odbila jer bi se time izlazilo iz granica naselja, te je rečeno da takva vrsta promjene ide samo preko izmjene prostornog plana.

Vezano za ovaj predmet bila sam na razgovoru s g. Lučevom u Županiji koji se složio da je ovdje očito došlo do greške u planiranju. Naime, kada se iz nekog razloga radila prenamjena iz stambenog u zeleni pojas (!) - valjda da se zadovolji koeficijent zelenih površina u naselju, da bi se negdje drugdje prenamijenilo u stambeno - , je tu ujedno povučena i granica naselja. Po tome to područje trenutno izlazi iz granica naselja, što je apsurd. Tim više što se tamo već nalaze izgrađene kuće, neke od njih već jako dugo, od početaka formiranja samog naselja.

Dokumentacija kojom trenutno raspolazem vezano za ove dvije parcele priložena je ovoj molbi.

Argumenti u korist promjene namjene spomenutih parcela:

- Kako je razvidno iz priložene dokumentacije parcele su se prethodno nalazile u građevinskom području
- Infrastruktura je već dostupna (iz prenamjene ne proizlaze dodatni troškovi)
- Moja obitelj (vlasnik parcela) je financirala izgradnju puta koji vodi do parcela, sve u cilju buduće gradnje

- Parcele su izbačene iz stambenog područja te dodatno izbačene iz naselja, da bi se prenamijenile neke druge parcele u Docu koje već godinama stoje prazne i ne nalaze se ni na približno za gradnju pristupačnom terenu kao ove parcele koje se nalaze uz cestu te samo nastavljaju niz već izgrađenih kuća.

Čak i da zanemarimo cijelu povijest vezano za ove parcele, zeleni pojas na kojemu se nalaze kuće nije zeleni pojas po definiciji. Stoga molim, kako Općinu, tako i kolege iz firme Arheo, da se posvete ovoj temi te predlože plan koji će ispraviti stare greške i uvažiti pravila struke.

Za pitanja i sve dodatne informacije stojim na raspolaganju u svako vrijeme!

Srdačan pozdrav,

Darija Schedlmayer
(unuka pok. Ante Žaje)

Prilog: Dokumentacija za čestice 15696/195 i 15696/196

Općina Primošten Sv. Josipa 7 22022 PRIMOŠTEN	
Datum: 9.11.2020	
Klasifikacijski oznaka:	Org. jed. broj:
350-02/20-01/01	2986
(Zemljišni broj)	(Mj. broj)
15-20-183	()

OPĆINA PRIMOŠTEN
 Sv. Josipa 7
 22 202 PRIMOŠTEN

ZAMOLBA

Molim Općinu Primošten da mi čestice zemlje 5946-5947 K.O.,
5948/1 K.O.,
 _____ K.O.

Primošten, uvrsti u građevinsko područje kroz IX. Izmjene i dopune prostornog plana uređenja Općine Primošten.

Unaprijed hvala,

SANJA JURIN
 Podnositelj zamolbe, ime i prezime

 Adresa podnosioca

PRIMOŠTEN
 Mjesto

U Primoštenu, _____, 2020. god.

OPĆINA PRIMOŠTEN
Sv. Josipa 7
22202 Primošten
JEDINSTVENI UPRAVNI ODJEL

Podnositelj prigovora: Jurica Perkov,

S. P. 15-20-182		17
Prigovora na		9.11.2016
350-02/20-01/01		2977
15-20-182		

PRIGOVOR

protiv IX. prijedloga izmjene i dopune prostornog plana Općine Primošten gdje se čestice zemlje 15696/56 u naselju Bilo ostavlja izvan proširenja građevinske zone, a čestica zemlje 15696/538 isto u naselju Bilo, stavlja izvan zone izdvojene građevinskog područja.

Želimo ukazati da je prostor na kojima se nalaze ove čestice idealan i prirodan način da se proširi građevinsko područje u naselju Bilo. Ne radi se o pomorskom pojasu niti o eventualnoj devastaciji okoliša proširenjem zone nego o idealnom načinu kako da se udovolji interesima stanovništva (preko 30 obitelji) i kako da općina podigne svoje prihode, a da ne dolazi do konflikta između privatnog i javnog interesa.

Zainteresirani smo i da Općina provede zakonski referendum kojim bi se Bilo pretvorilo u naselje, što ono u stvarnosti i jest ukoliko je to jedini način kako proširiti građevinske zone.

Isto tako , tražili smo da sufinanciramo izgradnju električne mreže kojom bi se pokrivalo navedeno područje. Ostajemo pri toj želji , ali smatramo da je ona realna i izvodljiva jedino u slučaju proširenja građevinske zone.

S poštovanjem,

Jurica Perkov

JERE BOLANČA

Dolac, Primošten

Primošten, 04. studenog 2020. godine

18

REPUBLIKA HRVATSKA	
ŠIBENSKO-KNINSKA ŽUPANIJA	
2192-02 - OPĆINA PRIMOŠTEN	
9.11.2020	
350-02/20-01/01	2972
15-20-181	

REPUBLIKA HRVATSKA
ŠIBENSKO-KNINSKA ŽUPANIJA
OPĆINA PRIMOŠTEN
JEDINSTVENI UPRAVNI ODJEL

PREDMET: Zahtjev za uvrštenje zemljišta na čest. zgr. 1678 i čest. zem. 15696/378 k.o. Primošten u građevinsko područje dostavlja se

Poštovani,


temeljem objavljenog Prijedloga IX. izmjena i dopuna Prostornog plana uređenja Općine Primošten obraćam se naslovu sa zahtjevom da isti uvrsti zemljište čest. zem. 15696/378 i čest. zgr. 1678 k.o. Primošten kao građevinsko područje.

Ovim putem potvrđujem da sam podmirio troškove komunalnog doprinosa po Rješenju, KLASA: UP/I-350-05/13-03/117, Ur.broj: 2182/02-03/07-15-02 od 07. svibnja 2015. godine, te sam ishodio Rješenje o izvedenom stanju za ozakonjenje građevina koje je izdalo Šibensko-kninska županija, Upravni odjel za prostorno uređenje i gradnju (KLASA: 350-05/12-02/1443, URBROJ: 2182/1-16-13-8, od dana 23. svibnja 2013. godine).

U nadi za odgovorom i pozitivnim rješenjem, srdačno Vas pozdravljam.

S poštovanjem,


Jere Bolanča



Prilog:

1. Preslik Rješenja o izvedenom stanju
2. Preslik Potvrde o plaćenim troškovima komunalnog doprinosa



REPUBLIKA HRVATSKA
ŠIBENSKO-KNINSKA ŽUPANIJA
 OPĆINA PRIMOŠTEN
JEDINSTVENI
UPRAVNI ODJEL

Klasa. UP/I 350 -05/13-03/117
Ur. broj: 2182/02-03/08-18-06
Primošten, 18. rujna 2018. god.

Na temelju članka 159. Zakona o općem upravnom postupku („Narodne novine“ br. 47/09), a u svezi članka 32. st. 5. Zakona o komunalnom gospodarstvu («NN», br. 26/03 – pročišćeni tekst i 82/04, 178/04, 38/09 i 79/09), izdaje se:

POTVRDA

Potvrđuje se da je **Jere Bolanča** podmirio troškove **komunalnog doprinosa** po Rješenju Klasa: UP/I-350-05/13-03/117, Ur. broj: 2182/02-03/07-15-02 od 07. svibnja 2015. godine, u iznosu od **17.456,40** kuna.

Potvrda se izdaje u svrhu izdavanja Rješenja o izvedenom stanju, koje je postalo izvršno, od Ureda za prostorno uređenje i gradnju Šibenik, koji je dopisom Klasa: UP/I-350-05/12-02/1443, Ur.broj: 2182/1-16-13-9, od 02. srpnja 2013.g., zatražio naplatu komunalnog doprinosa, te se u druge svrhe ne može upotrijebiti.


JEDINSTVENI UPRAVNI ODJEL
Milan Erceg, dipl.ing.

Dostaviti :

1. Jere Bolanča, Drage Ivaniševića 3, 21 000 Split,
2. Pismohrana - ovdje



REPUBLIKA HRVATSKA
ŠIBENSKO - KNINSKA ŽUPANIJA
UPRAVNI ODJEL ZA PROSTORNO
UREĐENJE I GRADNJU
KLASA:UPI: 350-05/12-02/1443

URBROJ: 2182/1-16-13-8

Šibenik, 23.05.2013.

OVAJ UPRAVNI AKT
POSTAO JE IZVRŠAN DANA

24.6.2013.
M. Katić

Upravni odjel za prostorno uređenje i gradnju Šibensko-kninske županije, povodom zahtjeva Jere Bolanče, Dolac Rtić IV/13, Primošten, za donošenje rješenja o izvedenom stanju, na temelju članka 8. stavka 2. Zakona o postupanju s nezakonito izgrađenim zgradama („Narodne novine“, br. 86 /12), donosi slijedeće

RJEŠENJE O IZVEDENOM STANJU

1. Ozakonjuju se:

-završena slobodnostojeća jednostavna stambena zgrada, dvostrešnoga krova, vanjske visine 2,78 m, bruto razvijene površine 52,90 m², koja se sastoji od prizemlja u kojoj se nalazi jedna(1) stambena jedinica,
- završena slobodnostojeća pomoćna zgrada - spremište, ravnoganoga krova, vanjske visine 2,35 m, bruto razvijene površine 25,50 m², koja se sastoji od suterena,
izgrađene na čest.zgr. 1678 i čest.zem. 15696/378 k.o. Primošten, na adresi Dolac Rtić IV/13, Primošten, prikazana na geodetskom snimku, broj: UZI-239/12 od 20.09.2012., izrađenom po „Ured za izmjeru“ d.o.o. Šibenik, Ovlaštenom inženjeru geodezije Vinku Gracinu dipl.ing.geod. iz Šibenika.

2. Geodetski elaborat iz točke 1. izreke ovoga rješenja, sastavni je dio ovoga rješenja, a što je na njemu navedeno i ovjereno potpisom službenika i pečatom ovoga Ureda.

3. Ispitivanje ispunjavanja lokacijskih uvjeta, bitnih zahtjeva za građevinu, te drugih uvjeta i zahtjeva, nije prethodilo donošenju ovoga rješenja.

O b r a z l o ž e n j e

Jere Bolanče, Dolac Rtić IV/13, Primošten, podnio je dana 05.11.2012. zahtjev za donošenje rješenja o izvedenom stanju za ozakonjenje građevina iz točke 1. izreke ovoga rješenja.

Podnositelj zahtjeva je uz zahtjev priložio propisane dokumente, tj. po tri primjerka geodetskog elaborata za evidentiranje podataka o zgradama navedenog u točki 1. izreke ovoga rješenja, snimke izvedenog stanja, broj: T.D. 20-AS/12 od

srpnja 2012., izrađene po Ovlaštenom arhitektu Ivanu Mediću, dipl.ing.arh. iz Primoštena.

Povodom pravovremenog zahtjeva proveden je postupak u kojem je utvrđeno slijedeće:

Uvidom u digitalnu ortofoto kartu u mjerilu 1:500 Državne geodetske uprave izrađenoj na temelju aerofotogrametrijskog snimanja Republike Hrvatske započetog 21. lipnja 2011. utvrđeno je da su predmetne građevine vidljive na istoj, te je o izvršenom uvidu sastavljena službena bilješka i izrađen je ispis iz spomenute ortofoto karte koji je priložen u spis.

Uvidom u Prostorni plan uređenja općine Primošten („Službeni vjesnik Šibensko-kninske županije“ , broj: 13/05,10/08), priloženu snimku izvedenog stanja, izvadak iz zemljišnih knjiga i posjedovni list za zemljište na kojemu su izgrađene predmetne građevine, te očevidom održanim dana 05.02.2013., utvrđeno je da:

- su predmetne građevine unutar obuhvata navedenog plana i to u zaštićenom obalnom području mora u pojasu do 100m izvan građevinskog područja.
- predmetne zgrade nemaju veću etažnost od najveće dopuštene odredbom članka 5. stavka 2. Zakona o postupanju s nezakonito izgrađenim zgradama
- se predmetne građevine ne nalaze u području i površinama iz članka 6. stavka 1. i 2. Zakona o postupanju s nezakonito izgrađenim zgradama na kojemu se ne mogu ozakoniti nezakonito izgrađene zgrade,
- zgrade nisu izgrađene na međi i nemaju istak koji prelazi na drugu česticu,
- predmetne zgrade nisu kamp-kućica ili kontejner trajno povezan s tlom niti baraka ili sličan sklop,
- da je snimka izvedenog stanja iz točke 1. izreke ovoga rješenja u skladu s izvedenim stanjem predmetne zgrade.

Uvidom u potvrdu izdanu od Općine Primošten, Klasa: UP/I-350-05/13-03/117, Urbroj: 2182/02-03/07-13-4 od 02. svibnja 2013. utvrđeno je da je plaćena naknada za zadržavanje nezakonite zgrade u prostoru.

Vlasnici i nositelji drugih stvarnih prava na čestici zemljišta iz točke 1. izreke ovoga rješenja, vlasnici i nositelji drugih stvarnih prava na česticama zemljišta koje neposredno graniče sa tom česticom zemljišta i jedinica lokalne samouprave na čijem se području nalazi ta čestica, pozvani su na uvid u spis radi izjašnjenja pozivom od 03.04.2013. koji im je dostavljen javnom objavom na oglasnoj ploči ovoga upravnog tijela od 03.04.2013. do 11.04.2013.

Navedene stranke pozvane su na uvid u spis radi izjašnjenja u roku od osam dana od dana objave poziva, ali se pozivu nisu odazvale osobno niti putem opunomoćenika.

Budući je u provedenom postupku utvrđeno da su ispunjeni svi propisani uvjeti za ozakonjenje predmetnih građevina postupljeno je prema odredbi članka 18. Zakona o postupanju s nezakonito izgrađenim zgradama te je odlučeno kao u točki 1. izreke ovoga rješenja.

Sadržaj točke 1. i 3. izreke ovoga rješenja sukladan je odredbama članka 23. stavka 1. i 4. Zakona o postupanju s nezakonito izgrađenim zgradama.

U točki 2. izreke ovoga rješenja odlučeno je u skladu s odredbom članka 24. stavka 3. Zakona o postupanju s nezakonito izgrađenim zgradama.

Upravna pristojba na zahtjev za donošenje ovoga rješenja i njegovo donošenje po Tar. broju 1. i 2. Tarife Zakona o upravnim pristojbama ("Narodne novine", br. 8/96, 77/96, 95/97, 131/97, 68/98, 66/99, 145/99, 116/00, 163/03, 17/04, 110/04, 141/04, 150/05, 153/05, 129/06, 117/07, 25/08, 60/08, 20/10, 69/10 i 126/11) u iznosu od 70,00 kuna plaćena je u cijelosti.

UPUTA O PRAVNOM LIJEKU

Protiv ovoga rješenja može se izjaviti žalba Ministarstvu graditeljstva i prostornoga uređenja u roku od 15 dana od dana njegova primitka. Žalba se predaje u pisanom obliku poštom ili usmeno na zapisnik, putem upravnog tijela koje je izdalo ovo rješenje. Na žalbu se plaća upravna pristojba u iznosu od 50,00 kuna.

VIŠI SAVJETNIK

Hrvoje Vranjković, dipl.ing.građ.

DOSTAVITI:

1. Jere Bolanče, Dolac Rtić IV/13, Primošten
2. Oglasna ploča
3. spis, ovdje

NA ZNANJE:

Građevinska inspekcija

Mario Marinov

23 000 ZADAR

REPUBLIKA HRVATSKA		
ŠIBENIK-KRŠKA ŽUPANIJA		
21000 - ŠIBENIK		
Broj prijave	11.11.2020	
Klasifikacija	3016	
350-02/20-01/CA	3016	
Šifra jedinice	Šifra	Općina
15-20-189		

OPĆINA PRIMOŠTEN

Adresa: Sv. Josipa 7
22202 Primošten

Email: info@primosten.hr

U Zadru, 10.11.2020.

PREDMET: PRIMJEDBA na Prijedlog IX izmjena i dopuna Prostornog plana i uređenja Općine Primošten

U zadanom roku podnosimo primjedbu na Prijedlog IX izmjena i dopuna Prostornog plana i uređenja Općine Primošten objavljenog na službenim stranica Općine Primošten.

PRIMJEDBA se odnosi na prenamjenu dijela površine građevinskog područja naselja Primošten Burni (Bilo) iz mješovite namjene u javnu zelenu površinu (Z1) i to na k.č. 15696/329, k.o. Primošten.

PRIJEDLOG: da k.č. 15696/329, k.o. Primošten ostane u građevinskom zemljištu mješovite – stambene namjene kao i do sada.

OBRAZLOŽENJE

Naša nekretnina - č. zem. 15696/329, k.o. Primošten, prema UPU Naselja Bilo, nalazi se u zoni (stambene namjene) - neizgrađenog dijela građevinskog područja naselja.

Uvidom u Prijedlog IX izmjena i dopuna Prostornog plana i uređenja Općine Primošten, utvrđeno je, iz nama nepoznatog razloga, kako je predmetna čestica zemlje prenamijenjena iz građevinskog područja naselja (neizgrađeni dio) u javnu zelenu površinu (Z1), što nam nikako ne odgovara.

Kao vlasnik zemljišta podnosim **PRIMJEDBU** na Prijedlog IX izmjena i dopuna Prostornog plana i uređenja Općine Primošten, i to u dijelu:

- Prenamjena dijela površine građevinskog područja naselja Primošten Burni (Bilo) iz mješovite namjene u javnu zelenu površinu (Z1)

U prilogu Vam dostavljam Procjembeni elaborat P1/20 (u svrhu utvrđivanja tržišne vrijednosti nekretnine – građevinsko zemljište k.č. 15696/329, k.o. Primošten) iz kojeg je vidljiva vrijednost iste.

Također, predloženom prenamjenom ugrožena je egzistencija, mene i moje obitelji obzirom kako je navedena nekretnina prihvaćena od strane Agram banke kao kolateral za drugu fazu kreditiranja proizvodne linije u Poslovnoj zoni Grabi, Poličnik pored Zadra.

Ne vidim nikakav opravdani razlog da se moja parcela (k. č. 15696/329) prenamijeni iz površine građevinskog područja u javno zelenu površinu te **ovim putem podnosim Primjedbu, odnosno predlažem** da k.č. 15696/329, k.o. Primošten i u IX izmjenama ostane unutar građevinskog područja pogodnog za gradnju.

IVKA i BLAZAH KLJAIĆ

35000 SL. BR20

10.11.2020.	
363-01/20-03101	3009
Urudžbeni broj	15-20-30
OPĆINA PRIMOSTEN	
GOSP. NAČELNIK	

ZAMOLBA

- POŠTOVANI GOSPODINE NAČELNIČE - OBRACAM VAM SE SA MOLBOM ZA SMAHJENJE KVOTE ZA TEREHE U ZONI AURORA NA 350 m² VLASHICI SMO GRAĐEVINSKOG ZEMLIŠTA OD 370 m² I MOJ SIH NAMJERAVA GRADNJV OBITELJSKE KUĆE SA ZEHOM I DVOJE DJECE. TO ZEMLIŠTE SMO KUPILI PRIJE 32 GODINE I ENO OVIH DANA DOBIT ĆEMO VLASHIŠTVO 1/1 TJ. ODCJEPITI SE SA KČ. 2434/1. AKO NE SMAHJITE KVOTU, OSTAT ĆEMO ZAKIHUTI ZA ŠANSU GRADNJE.

HVALA VAM UNPRJE

BLAZAH KLJAIĆ
IVKA KLJAIĆ

SL. BR20 9.11.2020.

Biserka Palfi,

10090 Zagreb

Općina Primošten
Služba za prostorno planiranje

Svetoga Josipa 7
22202 Primošten

REPUBLIKA HRVATSKA		
ŽUPANIJA ŠIBENIK-KRKA		
OPĆINA PRIMOŠTEN		
Datum: 17.11.2020		
Klasifikacija: 350-02/20-01/01	Brijed. broj refer. 3026	
Unos: 15-20-191		

Zagreb, 21.08.2020.
16.11.2020.

PREDMET: Prijedlog za izmjene i dopune IX. Prostornog plana Općine Primošten

Postovani!

Molila bih Vas da se u građevinsko područje uvrste sljedeće kat. čestice:

- 1) 5770/1
- 2) 8049/3
- 3) 8050/3
- 4) 8051/1

Isood parcele 5770/1, čiji sam vlasnik, su parcele, koje nisu u mom vlasništvu: 5769/2, 5771/1, 5771/2 i 5771/3, a koje su uz samu cestu (sjeverna strana) koja vodi iz Primoštena prema zaleđu. Ovaj dio je jedini uz cestu na tom dijelu ostao izvan obuhvata građevinskog prostora, pa bih molila da i njih uvrstite u građevinsko područje,

Očekujući prihvaćanje mojeg prijedloga srdačno Vas pozdravljam,

Biserka Palfi

DOSTAVLJANO:

- 1) OPĆINA PRIMOŠTEN
- 2) ARHEO, n/r direktora Aron Varga