










**TUMAČ ZNAKOVA**  
 URBANISTIČKOG PLANA UREĐENJA  
 UGOSTITELJSKO-TURISTIČKE ZONE MARINA LUČICA  
 (Sl.vj. Šibensko-kninske županije 8/10)

**VODE I MORE**







-  II. MORE (II kategorija)
-  ZAŠTIĆENI OBALNI POJAS

**GRANICE**

-  GRANICA OBUHVATA UPU-a
-  GRANICA UTVRĐENOG KOPNEG DIJELA POMORSKOG DOBRA (NN 189/03)
-  GRANICA PREDLOŽENOG KOPNEG DIJELA POMORSKOG DOBRA
-  GRANICA ZAŠTIĆENOG OBALNOG PODRUČJA (more 300 m, kopno 1000m od obalne crte)
-  GRANICA POJASA 100 m OD OBALNE CRTE
-  GRANICA POJASA 50 m OD OBALNE CRTE
-  OBALNA CRTA

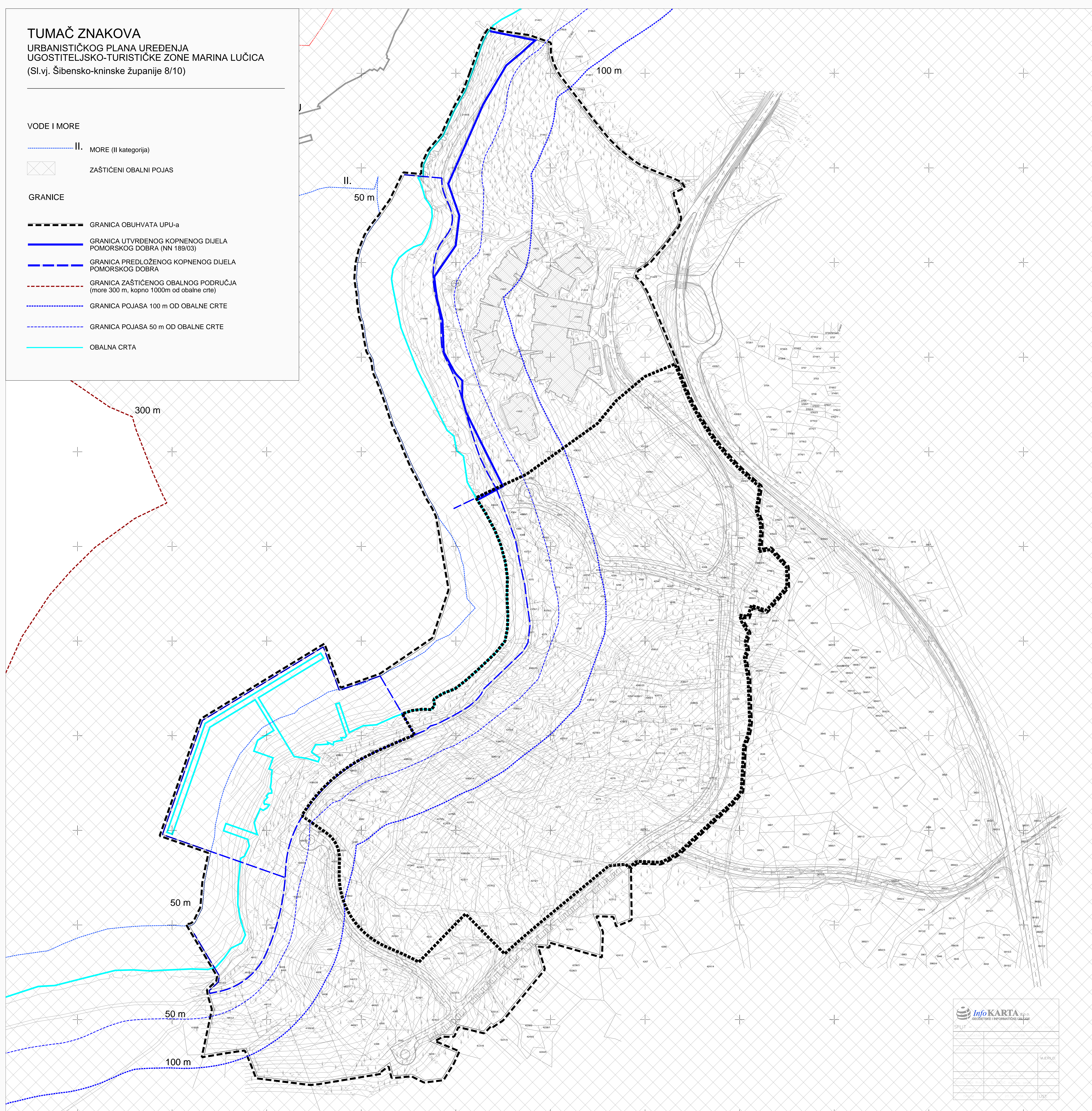
**TUMAČ ZNAKOVA**  
 U OBUHVATU IZMJENA I DOPUNA

**GRANICE**

-  GRANICA OBUHVATA IZMJENA I DOPUNA
-  GRANICA PREDLOŽENOG KOPNEG DIJELA POMORSKOG DOBRA
-  GRANICA PROSTORA OGRANIČENJA (more 300 m, kopno 1000 m od obalne crte)
-  OBALNA CRTA
-  100 m GRANICA POJASA 100 m OD OBALNE CRTE
-  50 m GRANICA POJASA 50 m OD OBALNE CRTE

**VODE I MORE**

-  PROSTOR OGRANIČENJA



**IZMJENE I DOPUNE**  
**URBANISTIČKOG PLANA UREĐENJA**  
**UGOSTITELJSKO-TURISTIČKE ZONE**  
**MARINA LUČICA**

3.A UVJETI KORIŠTENJA, UREĐENJA I ZAŠTITE POVRŠINA  
 - PODRUČJA POSEBNIH OGRANIČENJA U KORIŠTENJU



Broj elaborata: 768/19

Županija:	ŠIBENSKO-KNINSKA
Općina:	PRIMOŠTEN
Naziv prostornog plana:	IZMJENE I DOPUNE URBANISTIČKOG PLANA UREĐENJA UGOSTITELJSKO-TURISTIČKE ZONE MARINA LUČICA
Naziv kartografskog prikaza:	UVJETI KORIŠTENJA, UREĐENJA I ZAŠTITE POVRŠINA - PODRUČJA POSEBNIH OGRANIČENJA U KORIŠTENJU
Broj kartografskog prikaza:	<b>3.A</b>
Mjerilo kartografskog prikaza:	<b>1:2000</b>
Odluka o izradi plana (službeno glasilo):	Odluka predstavničkog tijela o donošenju plana: (službeno glasilo):
"Službeni vjesnik Općine Primošten", br. 4/19.	"Službeni vjesnik Općine Primošten", br. 8/19.
Javna rasprava (datum objave):	Javni uvid održan:
"SLOBODNA DALMACIJA" 10. kolovoza 2019. g. www.primosten.hr; www.mgipu.hr 8. kolovoza 2019. g.	od: 20. kolovoza 2019. g. do: 28. kolovoza 2019. g.
Pečat tijela odgovornog za provođenje javne rasprave:	Odgovorna osoba za provođenje javne rasprave:
	IRIS UKIĆ KOTARAC, dipl. iur.
Službenost na plan prema čl. 108. Zakona o prostornom uređenju ("NN" br. 153/13, 65/17, 114/18 i 39/19); broj suglasnosti klasa: 350-02/19-13/84	urbno: 531-06-1-119-2 datum: 23. rujna 2019. g.
Pravna osoba/tijelo koje je izradilo plan:	URBOS doo SPLIT Biro za prostorno planiranje, urbanizam i zaštitu okoliša
Pečat pravne osobe/tijela koje je izradilo plan:	Odgovorna osoba:
	MAJA MADIRACA, dipl. oec.
Odgovorni voditelj:	GORDANA RADMAN, dipl. ing. arh.
Stručni tim u izradi plana:	
1. GORDANA RADMAN, dipl. ing. arh.	4. dr.sc.ZORAN RADMAN, znanstv. suradnik
2. MAJA MADIRACA, dipl. oec.	5. IVANA BUBIĆ, mag. oec.
3. LARISA BACIĆ, dipl. ing. grad.	6. MISLAV MADIRACA, stud. oec.
Pečat predstavničkog tijela:	Predsjednik predstavničkog tijela:
	JERE GRACIN
Istovjetnost ovog prostornog plana s izvornikom	Pečat nadležnog tijela:
ovjerava:	
(ime, prezime i potpis)	

