






LEGENDA

OSTALE GRANICE

-  OZNAKA PROSTORNE CJELINE
-  GRAĐEVINSKO PODRUČJE NASELJA
-  IZDVOJENO GRAĐEVINSKO PODRUČJE IZVAN NASELJA

RAZVOJ I UREĐENJE POVRŠINA NASELJA

izgrađeno / neizgrađeno

-  GRAĐEVINSKO PODRUČJE NASELJA - IZGRAĐENO
-  GRAĐEVINSKO PODRUČJE NASELJA - NEIZGRAĐENO, UREĐENO




RAZVOJ I UREĐENJE POVRŠINA IZVAN NASELJA

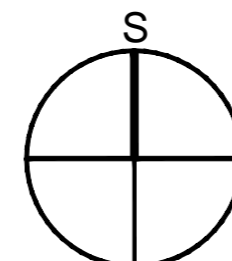
izgrađeno

-  GROBLJE

PROMET

CESTOVNI PROMET

-   LOKALNA CESTA
-  NERAZVRSTANA CESTA



OPĆINA PRIMOŠTEN

VI. IZMJENE I DOPUNE PROSTORNOG PLANA UREĐENJA OPĆINE PRIMOŠTEN

4. GRAĐEVINSKA PODRUČJA NASELJA

Županija:	ŠIBENSKO-KNINSKA		
Općina:	PRIMOŠTEN		
Naziv prostornog plana:	VI. IZMJENE I DOPUNE PROSTORNOG PLANA OPĆINE PRIMOŠTEN		
Naziv kartografskog prikaza:	GRAĐEVINSKA PODRUČJA NASELJA KRUŠEVO		
Broj kartografskog prikaza:	4.6.	Mjerilo kartografskog prikaza:	1 : 5000
Odluka o izradi plana:	Službeni vjesnik Općine Primošten 04/14 i 02/15		Odluka o donošenju plana:
		Sužbeni vjesnik Općine Primošten 04/17	
Javna rasprava (datum objave):	Ponovna javna rasprava (datum objave):	Javni uvid održan:	Ponovni javni uvid održan:
Slobodna Dalmacija, 13.08.2015.	Slobodna Dalmacija, 04.12.2015.	od 21.08.2015. do 28.08.2015.	od 11.12.2015. do 18.12.2015.
2. ponovna javna rasprava (datum objave):	3. ponovna javna rasprava (datum objave):	2. ponovni javni uvid održan:	3. ponovni javni uvid održan:
Slobodna Dalmacija, 24.07.2016.	Slobodna Dalmacija, 09.12.2016.	od 08.08.2016. do 18.08.2016.	od 23.12.2016. do 03.01.2017.
Pečat tijela odgovornog za provođenje javne rasprave:		Odgovorna osoba za provođenje javne rasprave:	
M.P.		gosp. Stipe Petrina, načelnik	
Suglasnost na Plan temeljem članka 108. Zakona o prostornom uređenju (Narodne novine 153/13)			
Klasa: 350-02/17-11/20		Ur.broj: 531-05-17-5	Datum: 03. travnja 2017.
Pravna osoba koja je izradila plan:	ARHEO d.o.o. Tomislavova 11, Zagreb		
Pečat pravne osobe koja je izradila plan:	M.P. Direktor : Aron Varga, dipl.ing.arh.		
Stručni tim u izradi plana:	Aron Varga, dipl.ing.arh. - ovlaštenu arhitekt Mario Pezelj, dipl.ing.arh. - ovlaštenu arhitekt urbanist Patrik Filaković, dipl.ing.prom. Jelena Luketa, dipl.ing.arh. Ivan Sulentić, dipl.ing.arh.		
	Antonijo Baković, dipl.ing.građ. - ovlaštenu ing. građ. Josip Horvat, dipl.ing. prom. Vera Varga, dipl. biolog Vesna Pezelj, dipl. sociolog Damir Batarelo, dipl. iur.		
Odgovorni voditelj izrade plana:	Aron Varga, dipl.ing.arh., ovlaštenu arh.		
Pečat općinskog vijeća:	Predsjednik općinskog vijeća: gosp. Vinko Bolanča		
Istovjetnost prostornog plana s izvornikom ovjerava:	Pečat nadležnog tijela: M.P.		