














GRANICE

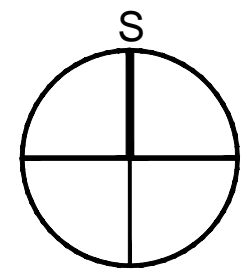
-  ŽUPANIJSKA GRANICA
-  OPĆINSKA GRANICA
-  OBUHVAT PROSTORNOG PLANA

UREĐENJE ZEMLJIŠTA

-  POŠUMLJAVANJE
-  OBLIKOVANJE ZEMLJIŠTA UZ INFRASTRUKTURNE GRAĐEVINE

ZAŠTITA POSEBNIH VRIJEDNOSTI I OBILJEŽJA

-  OŠTEĆENI PRIRODNI ILI KULTIVIRANI KRAJOBRAZ
 -  OŠTEĆENA NASELJSKA CJELINA
 -  PODRUČJE, CJELINE I DIJELOVI UGROŽENOG OKOLIŠA
-  -preoblikovanje  -oplemenjivanje
 -preoblikovanje  -rekonstrukcija
 -more



OPĆINA PRIMOŠTEN
VI. IZMJENE I DOPUNE PROSTORNOG PLANA
UREĐENJA OPĆINE PRIMOŠTEN

3. UVJETI ZA KORIŠTENJE, UREĐENJE I ZAŠTITU PROSTORA

Županija: ŠIBENSKO-KNINSKA PRIMOŠTEN	
Općina: PRIMOŠTEN	
Naziv prostornog plana: VI. IZMJENE I DOPUNE PROSTORNOG PLANA OPĆINE PRIMOŠTEN	
Naziv kartografskog prikaza: PODRUČJA PRIMJENE POSEBNIH MJERA UREĐENJA I ZAŠTITE	
Broj kartografskog prikaza: 3.B	Mjerilo kartografskog prikaza: 1 : 25000
Odluka o izradi plana: Službeni vjesnik Općine Primošten 04/14 i 02/15.	Odluka o donošenju plana: Sužbeni vjesnik Općine Primošten 04/17
Javna rasprava (datum objave): Slobodna Dalmacija, 13.08.2015.	Parovna javna rasprava (datum objave): Slobodna Dalmacija, 04.12.2015.
2. ponovna javna rasprava (datum objave): Slobodna Dalmacija, 24.07.2016.	3. ponovna javna rasprava (datum objave): Slobodna Dalmacija, 09.12.2016.
Pečat tijela odgovornog za provođenje javne rasprave: M.P.	Pečat tijela odgovornog za provođenje javne rasprave: gosp. Stipe Petrina, načelnik
Suglasnost na Plan temeljem članka 108. Zakona o prostornom uređenju (Narodne novine 153/13) Klasa: 350-02/17-11/20 Ur.broj: 531-05-17-5 Datum: 03. travnja 2017.	
Pravna osoba koja je izradila plan:	ARHEO d.o.o. Tomislavova 11, Zagreb
Pečat pravne osobe koja je izradila plan: M.P.	Direktor: Aron Varga, dipl.ing.arh.
Stručni tim u izradi plana: Aron Varga, dipl.ing.arh. - ovlaštteni arhitekt. Mario Pezeli, dipl.ing.arh. - ovlaštteni arhitekt urbanist Patrik Filaković, dipl.ing.prom. Jelena Luketa, dipl.ing.arh. Ivan Šulentić, dipl.ing.arh.	Antonijs Baković, dipl.ing.građ. - ovlaštteni ing. građ. Josip Horvat, dipl.ing.prom. Vera Varga, dipl. biolog Vesna Pezeli, dipl. sociolog Damir Batarelo, dipl. iur.
Odgovorni voditelj izrade plana:	Aron Varga, dipl.ing.arh., ovlaštteni arh.
Pečat općinskog vijeća: M.P.	Predsjednik općinskog vijeća: gosp. Vinko Bolanča
Istovjetnost prostornog plana s izvornikom ovjerava:	Pečat nadležnog tijela: M.P.