







LEGENDA

GRANICE

-  GRANICA NASELJA
-  OSTALE GRANICE
-  NOVO GRAĐEVINSKO PODRUČJE NASELJA

RAZVOJ I UREĐENJE POVRŠINA NASELJA

-  GRANICA GRAĐEVINSKOG PODRUČJA NASELJA
-  GRAĐEVINSKO PODRUČJE NASELJA - IZGRAĐENO
-  GRAĐEVINSKO PODRUČJE NASELJA - NEZGRAĐENO, UREĐENO

OPĆINA PRIMOŠTEN
IV. IZMJENE I DOPUNE PROSTORNOG PLANA
UREĐENJA OPĆINE PRIMOŠTEN

4. GRAĐEVINSKA PODRUČJA NASELJA

Županija: ŠIBENSKO-KNINSKA	
Općina: PRIMOŠTEN	
Naziv prostornog plana: IV. IZMJENE I DOPUNE PROSTORNOG PLANA UREĐENJA OPĆINE PRIMOŠTEN	
Naziv kartografskog prikaza: GRAĐEVINSKA PODRUČJA NASELJA VADALJ	
Broj kartografskog prikaza: 4.5.	Mjerilo kartografskog prikaza: 1 : 5000
Odluka o izradi prostornog plana: "Službeni vjesnik Šibensko-kninske županije" 08/11	
Odluka o donošenju plana: "Službeni vjesnik Općine Primošten" 03/13	
Objava javne rasprave (datum): "Slobodna Dalmacija" 14.10.2011. "Slobodna Dalmacija" 05.05.2012. "Slobodna Dalmacija" 05.12.2012.	Javni uvid održan: od 24.10.2011. do 07.11.2011.
Ponovni javni uvid održan: od 14.05.2012. do 22.05.2012.	II ponovni javni uvid održan: od 13.12.2012. do 21.12.2012.
Pečat tijela odgovornog za provođenje javne rasprave: M.P.	Odgovorna osoba za provođenje javne rasprave: gosp. Stipe Petrina, načelnik
Suglasnost na plan (prema čl.97 Zakona o prostornom uređenju i gradnji): Ministarstvo graditeljstva i prostornog uređenja, Uprava za prostorno uređenje: Klasa:350-02/13-11/6, ur.br:531-05-1-1-13-4 od 22. ožujka 2013.	
Pravna osoba koja je izradila plan:	ARHEO d.o.o. Tomislavova 11, Zagreb
Pečat pravne osobe koja je izradila plan: M.P. Direktor : Aron Varga, dipl.ing.arh.
Stručni tim u izradi plana: Aron Varga, dipl.ing.arh.- ovlaštani arhitekt Mario Pezelj, dipl.ing.arh.- ovlaštani arhitekt urbanist Antonio Baković, dipl.ing.grad. - ovlaštani inženjer Josip Horvat, dipl.ing. prom. Ana Staničić, dipl.ing.arh. Jelena Luketa, dipl.ing.arh.	Jure Marković, dipl.ing.arh. Patrik Filaković, dipl.ing.prom. Vera Varga, dipl. biolog Vesna Pezelj, dipl. sociolog Damir Batareló, dipl. iur.
Odgovorni voditelj izrade plana:	Aron Varga, dipl.ing.arh., ovlaštani arh.
Pečat općinskog vijeća: M.P.	Predsjednik općinskog vijeća: gosp. Vinko Bolanča
Istovjetnost prostornog plana s izvornikom ovjerava: 	Pečat nadležnog tijela: M.P.