




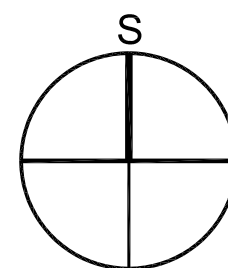


LEGENDA

-  OZNAKA PROSTORNE CJELINE
- RAZVOJ I UREĐENJE POVRŠINA NASELJA
-  GRANICA GRAĐEVINSKOG PODRUČJA NASELJA
-  GRAĐEVINSKO PODRUČJE NASELJA - IZGRAĐENO
- RAZVOJ I UREĐENJE POVRŠINA IZVAN NASELJA
-  GRANICA GRAĐEVINSKOG PODRUČJA IZVAN NASELJA
-  izgrađeno
GROBLJE



OPĆINA PRIMOŠTEN
II. IZMJENE I DOPUNE PROSTORNOG PLANA
UREĐENJA OPĆINE PRIMOŠTEN
(konačni prijedlog plana)
4. GRAĐEVINSKA PODRUČJA NASELJA

Županija: ŠIBENSKO-KNINSKA	
Općina: PRIMOŠTEN	
Naziv prostornog plana: II. IZMJENE I DOPUNE PROSTORNOG PLANA UREĐENJA OPĆINE PRIMOŠTEN	
Naziv kartografskog prikaza: GRAĐEVINSKA PODRUČJA NASELJA KRUŠEVO	
Broj kartografskog prikaza: 4.6.	Mjerilo kartografskog prikaza: 1 : 5000
Odluka o izradi prostornog plana: "Službeni vjesnik Šibensko-kninske županije" 15/09 i 02/10	
Odluka o donošenju plana:	
Objava javne rasprave (datum): "Slobodna Dalmacija" 30.03.2010. "Slobodna Dalmacija" 19.02.2011.	Javni uvid održan: od 08.04.2010. do 23.04.2010.
Ponovljeni javni uvid održan: od 28.02.2011. do 14.03.2011.	
Pečat tijela odgovornog za provođenje javne rasprave: M.P.	Odgovorna osoba za provođenje javne rasprave: gosp. Stipe Petrina, načelnik
Suglasnost na plan (prema čl.97 Zakona o prostornom uređenju i gradnji): Ministarstvo zaštite okoliša, prostornog uređenja i graditeljstva, Uprava za prostorno uređenje: klasa:350-02/11-11/16, ur.br. 531-06-11-02 od 11. travnja 2011.	
Pravna osoba koja je izradila plan:	ARHEO d.o.o. Tomislavova 11, Zagreb
Pečat pravne osobe koja je izradila plan: M.P. Direktor : Aron Varga, dipl.ing.arh.
Stručni tim u izradi plana: Aron Varga, dipl.ing.arh.- ovlašteni arhitekt Mario Pezelj, dipl.ing.arh., Branimir Fojs, dipl.ing.arh.- ovlašteni arhitekt Robert Jakovina, dipl. ing. - ovlašteni arhitekt Nada Bralić, dipl. ing. arh., ovl. arhitektica Antonio Baković, dipl.ing.grad. Josip Horvat, dipl.ing. prom.	Ana Staničić, dipl.ing.arh. Željka Kajfeš, dipl.ing.arh. Jure Marković, dipl.ing.arh. Domagoj Kokan, cand.arh. Vera Varga, dipl. biolog Vesna Pezelj, dipl. sociolog Damir Batarelo, dipl. lur.
Odgovorni voditelj izrade plana:	Aron Varga, dipl.ing.arh., ovlašteni arh.
Pečat općinskog vijeća: M.P.	Predsjednik općinskog vijeća: gosp. Vinko Bolanča
Istovjetnost prostornog plana s izvornikom ovjerava: 	Pečat nadležnog tijela: M.P.