





URBANISTIČKI PLAN UREĐENJA


UGOSTITELJSKO - TURISTIČKE ZONE RADUČA - PRIMOŠTEN

3.0 UVJETI KORIŠTENJA, UREĐENJA I ZAŠTITE POVRŠINA





GRANICE

-  OBUHVAT URBANISTIČKOG PLANA UREĐENJA
-  POJAS KOPNA 70 m OD OBALNE CRTE
-  POJAS KOPNA 100 m OD OBALNE CRTE
-  OBALNA CRTA







PODRUČJA POSEBNIH OGRANIČENJA U KORIŠTENJU

-  VRIJEDNI DIO IZGRADENE CJELINE
-  VRIJEDNA ZELENA POVRŠINA - borova šuma

UREĐENA PLAŽA

-  ŠLJUNČANA PLAŽA
-  KAMENA OBALA - PLAŽA
-  LINIJA POMORSKOG DOBRA (UTVRĐENO)
-  PRIJEDLOG LINIJE POMORSKOG DOBRA

PROMETNE POVRŠINE

-  PRISTUPNA ULICA
-  PARKIRALIŠTE U DVIJE RAZINE
-  DONJA ETAŽA NATKRIVENOG PARKIRALIŠTA
-  PARKIRALIŠTE U ŠUMI
-  OSNOVNI PJEŠAČKI PRAVCI, OBALNA ŠETNICA
-  OSTALI PJEŠAČKI PRAVCI



Županija:	ŠIBENSKO KNINSKA
Općina:	PRIMOŠTEN
Naziv prostornog plana:	URBANISTIČKI PLAN UREĐENJA UGOSTITELJSKO-TURISTIČKE ZONE RADUČA
Naziv kartografskog prikaza:	UVJETI KORIŠTENJA, UREĐENJA I ZAŠTITE POVRŠINA
Broj kartografskog prikaza:	3.0
Mjerilo kartografskog prikaza:	1:2000
Program mjera za unapređenje stanja u prostoru (službeno glasilo): "Škzberni vjesnik Šibensko - kranske županije", broj 487.	Odluka predstavničkog tijela o donošenju plana: (službeno glasilo): "Škzberni vjesnik Šibensko - kranske županije", broj 811.
Javna rasprava (datum objave): 23. ožujka 2008. "Slobodna Dalmacija"	Javni uvjedi odžar: od: 10. veljače 2008. godine do: 12. ožujka 2008. godine
Ponovna javna rasprava (datum objave): 26. veljače 2010. "Slobodna Dalmacija"	Javni uvjedi odžar: od: 8. ožujka 2010. godine do: 22. ožujka 2010. godine
II. ponovna javna rasprava (datum objave): 15. prosinca 2010. "Slobodna Dalmacija"	Javni uvjedi odžar: od: 23. prosinca 2010. godine do: 30. prosinca 2010. godine
Pažat tijela odgovornog za provođenje javne rasprave:	Odgovorna osoba za provođenje javne rasprave: STIPE PETRINA, načelnik (ime, prezime i pošto)
Suglasnost na plan prema članku 87. Zakona o prostornom uređenju i gradnji ("Narodne novine" br.7807, 3806, 8811) broj suglasnosti klase: 350-02/11-13/59 urboj: 531-08-11-2 AMT	datum: 9. lipnja 2011.
Pravna osoba/tijelo koje je izradilo plan:	URBOS d.o.o. SPLIT Biro za prostorno planiranje, urbanizam i zaštitu okoliša
Pažat pravne osobe/tijela koje je izradilo plan:	Odgovorna osoba: GORDANA RADMAN, dipl. ing. arh. (ime, prezime i pošto)
Odgovorni voditelj:	GORDANA RADMAN, dipl. ing. arh.
Stručni tim u izradi plana:	1. GORDANA RADMAN, dipl. ing. arh. 5. dr.sc.ZORAN RADMAN 2. MAJJA MADIRACA, dipl. oec. 6. SEKA ROJE, arh. tehn. 3. HRVĐAJE BOTA, dipl. ing. arh. 7. BRUNO BOŠNIČ student grad. 4. IVANA BUBIČ, dipl. oec. 8.
Pažat predstavničkog tijela:	Predsjednik predstavničkog tijela: (ime, prezime i pošto)
Istovjetnost ovog prostornog plana s izvornikom ovjerava:	Pažat nadležnog tijela: (ime, prezime i pošto)