



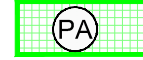



GRANICE

-  ŽUPANIJSKA GRANICA
-  OPĆINSKA GRANICA
-  OBUHVAT PROSTORNOG PLANA

PODRUČJA POSEBNIH UVJETA KORIŠTENJA

ZASTIĆENI DIJELOVI PRIRODE

-  ZASTIĆENI KRAJOLIK
-  SPOMENIK PARKOVNE ARHITEKTURE
-  PODRUČJE NACIONALNE EKOLOŠKE MREŽE

POVIJESNA GRADITELJSKA CJELINA

-  GRADSKO SEOSKA NASELJA

POVIJESNI SKLOP I GRAĐEVINA

-  SAKRALNA GRAĐEVINA



ARHEOLOŠKA BAŠTINA

-  ARHEOLOŠKI POJEDINAČNI LOKALITET- KOPNENI

ETNOLOŠKA BAŠTINA





-  ETNOLOŠKO PODRUČJE

MEMORIJALNA BAŠTINA




-  SPOMEN OBJEKT
-  KULTURNO-MEMORIJALNI CENTAR ORSON WELLES

PODRUČJA POSEBNIH OGRANIČENJA U KORIŠTENJU

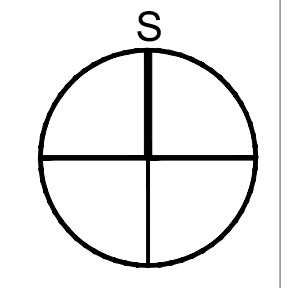
KRAJOBRAZ

-  OSOBITO VRIJEDAN PREDJEL - PRIRODNI KRAJOBRAZ
-  OSOBITO VRIJEDAN PREDJEL - KULTIVIRANI KRAJOBRAZ
-  TOČKE I POTEZI ZNAČAJNI ZA PANORAMSKE VRIJEDNOSTI KRAJOBRAZA
-  ZASTITNO PODRUČJE UZ POSEBNO VRIJEDNE ILI OSJETLJIVE GRADSKE I SEOSKE CJELINE

VODE I MORE

-  III, IV. VODOZAŠTITNO PODRUČJE
-  II. MORE (II kategorija)
-  OBALNO PODRUČJE MORA

OPĆINA PRIMOŠTEN
II. IZMJENE I DOPUNE PROSTORNOG PLANA
UREĐENJA OPĆINE PRIMOŠTEN
(konačni prijedlog plana)
3. UVJETI ZA KORIŠTENJE, UREĐENJE
I ZAŠTITU PROSTORA



Županija: ŠIBENSKO-KNINSKA		PRIMOŠTEN	
Općina: PRIMOŠTEN			
Naziv prostornog plana: II. IZMJENE I DOPUNE PROSTORNOG PLANA UREĐENJA OPĆINE PRIMOŠTEN			
Naziv kartografskog prikaza: UVJETI KORIŠTENJA			
Broj kartografskog prikaza: 3.A	Mjerilo kartografskog prikaza: 1 : 25000		
Odluka o izradi prostornog plana: "Službeni vjesnik Šibensko-kninske županije" 15/09 i 02/10		Odluka o donošenju plana:	
Objava javne rasprave (datum): "Slobodna Dalmacija" 30.03.2010. "Slobodna Dalmacija" 19.02.2011.		Javni uvid održan: od 08.04.2010. do 23.04.2010.	Ponovljeni javni uvid održan: od 28.02.2011. do 14.03.2011.
Pečat tijela odgovornog za provođenje javne rasprave: M.P.		Odgovorna osoba za provođenje javne rasprave: gosp. Stipe Petrina, načelnik	
Suglasnost na plan (prema čl.97 Zakona o prostornom uređenju i gradnji): Ministarstvo zaštite okoliša, prostornog uređenja i graditeljstva. Uprava za prostorno uređenje: klasa:350-02/11-11/16, ur.br. 531-06-11-02 od 11. travnja 2011.			
Pravna osoba koja je izradila plan:		ARHEO d.o.o. Tomislavova 11, Zagreb	
Pečat pravne osobe koja je izradila plan: M.P.		Direktor: Aron Varga, dipl.ing.arh.	
Stručni tim u izradi plana: Aron Varga, dipl.ing.arh. - ovlašten arhitekt Miro Pezelj, dipl.ing.arh. - ovlašten arhitekt Branimir Fojs, dipl.ing.arh. - ovlašten arhitekt Robert Jakovina, dipl.ing. - ovlašten arhitekt Nada Bralić, dipl.ing.arh., ovl. arhitektica Antonio Baković, dipl.ing.grad. Josip Horvat, dipl.ing. prom.			
Odgovorni voditelj izrade plana:		Aron Varga, dipl.ing.arh., ovlašten arh.	
Pečat općinskog vijeća: M.P.		Predsjednik općinskog vijeća: gosp. Vinko Bolanca	
Istovjetnost prostornog plana s izvornikom ovjerava: M.P.		Pečat nadležnog tijela: M.P.	