











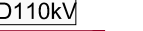




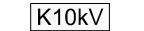



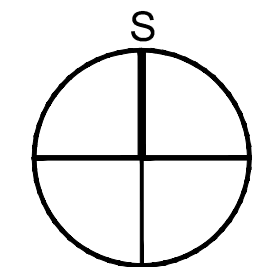
GRANICE

-  ŽUPANIJSKA GRANICA
-  OPĆINSKA GRANICA
-  OBUHVAT PROSTORNOG PLANA

ENERGETSKI SUSTAV

ELEKTROENERGETIKA

- | Postojeće | Planirano | |
|---|---|--|
|  |  | TRANSFORMATORSKA I RASKLOPNA POSTROJENJA |
|  |  | TS 110/30 kV |
|  |  | TS 30/10(20) kV |
|  |  | TS 10(20)/0.4 kV |
| ELEKTROPRIJENOSNI UREĐAJI | | |
|  |  | DALEKOVOD 110 kV |
|  |  | DALEKOVOD 30 kV |
|  |  | DALEKOVOD 10(20) kV |
|  |  | KABELSKI VOD 10(20) kV |



OPĆINA PRIMOŠTEN
II. IZMJENE I DOPUNE PROSTORNOG PLANA
UREĐENJA OPĆINE PRIMOŠTEN
(konačni prijedlog plana)
2. INFRASTRUKTURNI SUSTAVI

Županija: ŠIBENSKO-KNINSKA	
Općina: PRIMOŠTEN	
Naziv prostornog plana: II. IZMJENE I DOPUNE PROSTORNOG PLANA UREĐENJA OPĆINE PRIMOŠTEN	
Naziv kartografskog prikaza: ELEKTROENERGETIKA	
Broj kartografskog prikaza: 2.C.	Mjerilo kartografskog prikaza: 1 : 25000
Odluka o izradi prostornog plana: "Službeni vjesnik Šibensko-kninske županije" 15/09 i 02/10	
Odluka o donošenju plana:	
Objava javne rasprave (datum): "Slobodna Dalmacija" 30.03.2010.	
Javni uvid održan: od 08.04.2010. do 23.04.2010.	Ponovljeni javni uvid održan: od 28.02.2011. do 14.03.2011.
Pečat tijela odgovornog za provođenje javne rasprave: M.P.	
Odgovorna osoba za provođenje javne rasprave: gosp. Stipe Petrina, načelnik	
Suglasnost na plan (prema čl.97 Zakona o prostornom uređenju i gradnji): Ministarstvo zaštite okoliša, prostornog uređenja i graditeljstva, Uprava za prostorno uređenje; Klasa:350-02/11-11/16, ur.br. 531-06-11-02 od 11. travnja 2011.	
Pravna osoba koja je izradila plan: ARHEO d.o.o., Tomislavova 11, Zagreb	
Pečat pravne osobe koja je izradila plan: M.P.	
Direktor: Aron Varga, dipl.ing.arh.	
Stručni tim u izradi plana:	
Aron Varga, dipl.ing.arh. - ovlaštenu arhitekt Mario Pezeli, dipl.ing.arh. Branimir Fojš, dipl.ing.arh. - ovlaštenu arhitekt Robert Jakovina, dipl.ing. - ovlaštenu arhitekt Nada Bralić, dipl.ing.arh., ovl. arhitektica Antonio Baković, dipl.ing.grad. Josip Horvat, dipl.ing. prom.	Ana Staničić, dipl.ing.arh. Zeljka Kajfeš, dipl.ing.arh. Jure Marković, dipl.ing.arh. Domagoj Kokan, cand.arh. Vera Varga, dipl. biolog Vesna Pezeli, dipl. sociolog Damir Batarelo, dipl. iur.
Odgovorni voditelj izrade plana: Aron Varga, dipl.ing.arh., ovlaštenu arh.	
Pečat općinskog vijeća: M.P.	
Predsjednik općinskog vijeća: gosp. Vinko Balanica	
Istovjetnost prostornog plana s izvornikom ovjerava: M.P.	
Pečat nadležnog tijela: M.P.	