






GRANICE




-  ŽUPANIJSKA GRANICA
-  OPĆINSKA GRANICA
-  OBUHVAT PROSTORNOG PLANA

POŠTA I TELEKOMUNIKACIJE

POŠTA

-  POŠTANSKI CENTAR
-  JEDINICA POŠTANSKE MREŽE





JAVNE TELEKOMUNIKACIJE

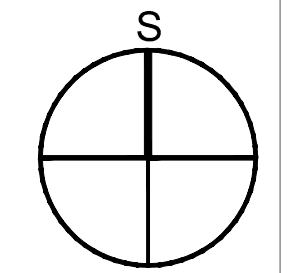
-  KOMUTACIJSKI ČVOROVU I NEPOKRETNOSTI MREŽI
-  MJESNA TELEFONSKA CENTRALA - POSTOJEĆA
-  MJESNA TELEFONSKA CENTRALA - PLANIRANA

VODOVI I KANALI

-  SVJETLOVODNI KABEL - SPOJNE VEZE - POSTOJEĆI

JAVNE TELEKOMUNIKACIJE U POKRETNOSTI MREŽI

-  RADIO RELEJNA POSTAJA
-  BAZNA RADIJSKA POSTAJA GSM/NMT MREŽE
-  RR VEZE
-  TV ODAŠILJAČ



OPĆINA PRIMOŠTEN
II. IZMJENE I DOPUNE PROSTORNOG PLANA
UREĐENJA OPĆINE PRIMOŠTEN

(konačni prijedlog plana)
2. INFRASTRUKTURNI SUSTAVI

Županija: ŠIBENSKO-KNINSKA	
Općina: PRIMOŠTEN	
Naziv prostornog plana: II. IZMJENE I DOPUNE PROSTORNOG PLANA UREĐENJA OPĆINE PRIMOŠTEN	
Naziv kartografskog prikaza: POŠTA I TELEKOMUNIKACIJE	
Broj kartografskog prikaza: 2.B.	Mjerilo kartografskog prikaza: 1 : 25000
Odluka o izradi prostornog plana: "Službeni vjesnik Šibensko-kninske županije" 15/09 i 02/10	
Odluka o donošenju plana:	
Objava javne rasprave (datum): "Slobodna Dalmacija" 30.03.2010.	Javni uvid održan: od 08.04.2010. do 23.04.2010.
"Slobodna Dalmacija" 19.02.2011.	Ponovljeni javni uvid održan: od 28.02.2011. do 14.03.2011.
Pečat tijela odgovornog za provođenje javne rasprave: M.P.	
Odgovorna osoba za provođenje javne rasprave: gosp. Stipe Petrina, načelnik	
Suglasnost na plan (prema čl.97 Zakona o prostornom uređenju i gradnji): Ministarstvo zaštite okoliša, prostornog uređenja i graditeljstva, Uprava za prostorno uređenje: klasa:350-02/11-11/16, ur.br. 531-06-11-02 od 11. travnja 2011.	
Pravna osoba koja je izradila plan: ARHEO d.o.o. Tomislavova 11, Zagreb	
Pečat pravne osobe koja je izradila plan: M.P.	
Direktor: Aron Varga, dipl.ing.arh.	
Stručni tim u izradi plana:	
Aron Varga, dipl.ing.arh. - ovlašten arhitekt Mario Pezelj, dipl.ing.arh. Branimir Fojš, dipl.ing.arh. - ovlašten arhitekt Robert Jakovina, dipl.ing. - ovlašten arhitekt Nada Bračić, dipl.ing.arh., ovl. arhitektica Antonio Baković, dipl.ing.grad. Josip Horvat, dipl.ing.prom.	Ana Staničić, dipl.ing.arh. Željka Kajfeš, dipl.ing.arh. Jure Marković, dipl.ing.arh. Domagoj Kokan, cand.arh. Vera Varga, dipl. biolog Vesna Pezelj, dipl. sociolog Damir Batarélo, dipl. iur.
Odgovorni voditelj izrade plana: Aron Varga, dipl.ing.arh., ovlašten arh.	
Pečat općinskog vijeća: M.P.	
Predsjednik općinskog vijeća: gosp. Vinko Bolanca	
Istovjetnost prostornog plana s izvornikom ovjerava: M.P.	
Pečat nadležnog tijela: M.P.	