




**GRANICE**













-  ŽUPANIJSKA GRANICA
-  OPĆINSKA GRANICA
-  OBUHVAT PROSTORNOG PLANA

**PROMET**

**CESTOVNI PROMET**

- |   |   |                        |
|---|---|------------------------|
| Postojeće   | Planirano   | JAVNE CESTE            |
|  |  | DRŽAVNA CESTA          |
|  |  | ŽUPANIJSKA CESTA       |
|  |  | PROMETNICA VIŠEG RANGA |
|  |  | LOKALNA CESTA          |
|  |  | OSTALE CESTE           |
|  |  | BENZINSKA POSTAJA      |

**POMORSKI PROMET**

-  MORSKA LUKA ZA JAVNI PROMET
-  MORSKA LUKA ŽUPANIJSKOG ZNAČAJA
-  MORSKA LUKA LOKALNOG ZNAČAJA
-  MORSKA LUKA POSEBNE NAMJENE
-  LUKA NAUTIČKOG TURIZMA (državni značaj)
-  ŠPORTSKA LUKA
-  P-PRIVEZIŠTE
-  Pt-PRIVEZIŠTE U FUNKCIJI UGOST-TURIST. NAMJENE
-  S-SIDRIŠTE
-  MEĐUNARODNI PLOVNI PUT
-  UNUTARNJI PLOVNI PUT
-  GRANIČNI POMORSKI PRIJELAZ (sezonski)

**OPĆINA PRIMOŠTEN**  
**II. IZMJENE I DOPUNE PROSTORNOG PLANA**  
**UREĐENJA OPĆINE PRIMOŠTEN**  
**(konačni prijedlog plana)**  
**2. INFRASTRUKTURNI SUSTAVI**

Županija: ŠIBENSKO-KNINSKA	
Općina: PRIMOŠTEN	
Naziv prostornog plana: II. IZMJENE I DOPUNE PROSTORNOG PLANA UREĐENJA OPĆINE PRIMOŠTEN	
Naziv kartografskog prikaza: PROMET	
Broj kartografskog prikaza: 2.A.	Mjerilo kartografskog prikaza: 1 : 25000
Odluka o izradi prostornog plana: "Službeni vjesnik Šibensko-kninske županije" 15/09 i 02/10	
Odluka o donošenju plana:	
Objava javne rasprave (datum): "Slobodna Dalmacija" 30.03.2010. "Slobodna Dalmacija" 19.02.2011.	Javni uvid održan: od 08.04.2010. do 23.04.2010.
Ponovljeni javni uvid održan: od 28.02.2011. do 14.03.2011.	
Pečat tijela odgovornog za provođenje javne rasprave: M.P.	Odgovorna osoba za provođenje javne rasprave: ..... gosp. Stipe Petrina, načelnik
Suglasnost na plan (prema čl.97 Zakona o prostornom uređenju i gradnji): Ministarstvo zaštite okoliša, prostornog uređenja i graditeljstva. Uprava za prostorno uređenje: klasa:350-02/11-11/16, ur.br. 531-06-11-02 od 11. travnja 2011.	
Pravna osoba koja je izradila plan:	ARHEO d.o.o. Tomislava 11, Zagreb
Pečat pravne osobe koja je izradila plan: M.P.	Direktor : Aron Varga, dipl.ing.arh.
Stručni tim u izradi plana: Aron Varga, dipl.ing.arh. - ovlašten arhitekt Mario Pezelj, dipl.ing.arh. Branimir Fojš, dipl.ing.arh. - ovlašten arhitekt Robert Jakovina, dipl.ing. - ovlašten arhitekt Nada Bralić, dipl.ing.arh., ovl. arhitektica Antonio Baković, dipl.ing.grad. Josip Horvat, dipl.ing.prom.	Ana Staničić, dipl.ing.arh. Željka Kajfeš, dipl.ing.arh. Jure Marković, dipl.ing.arh. Domagoj Kokan, cand.arh. Vera Varga, dipl. biolog Vesna Pezelj, dipl. sociolog Damir Batarélo, dipl. iur.
Odgovorni voditelj izrade plana:	Aron Varga, dipl.ing.arh., ovlašten arh.
Pečat općinskog vijeća: M.P.	Predsjednik općinskog vijeća: ..... gosp. Vinko Bolanča
Istovjetnost prostornog plana s izvornikom ovjerava: .....	Pečat nadležnog tijela: ..... M.P.