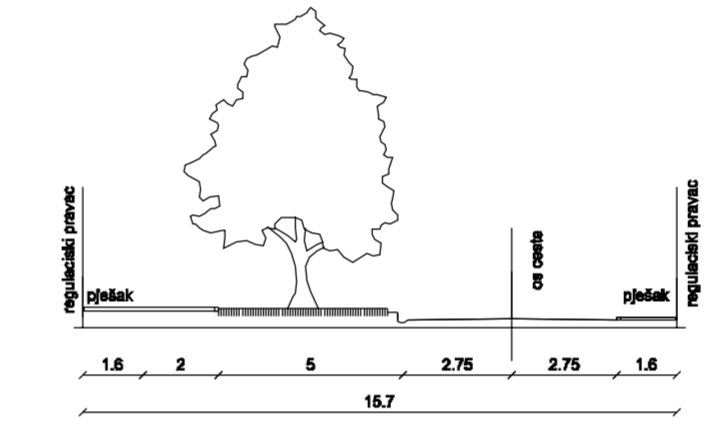
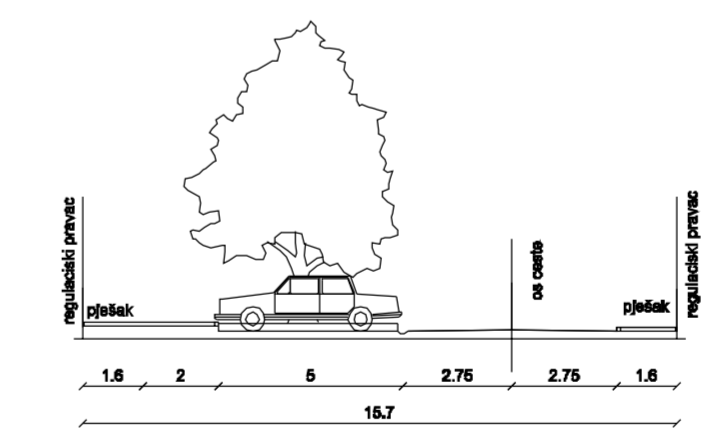


- GRANICE**
- OBUHVAT UPU-a
- PROMET**
- OS CESTE
- RUBNJAK
- OSTALI ELEMENTI
- ○ ○ DRVO
- A OZNAKA PRESJEKA CESTE
- r=12 RADIJUS ZAKRVLJENOSTI
- ZELENE POVRŠINE
- PJESAČKE POVRŠINE
- P JAVNI PARKING I GARAŽA
- +60.56 APROKSIMATIVNE VISINSKE KOTE PROMETNICE
- D-8 OPISI

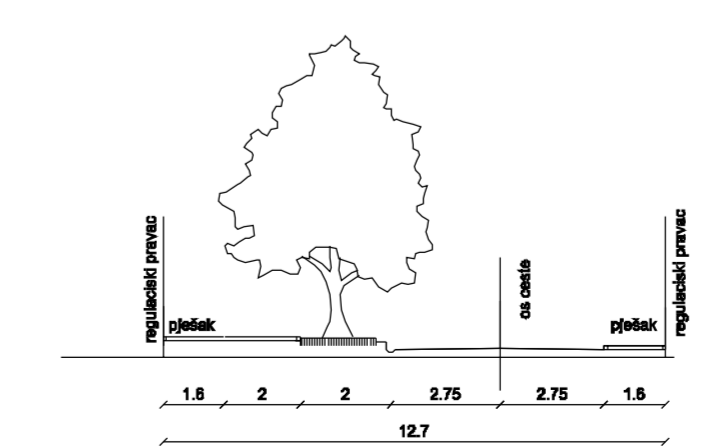
KARAKTERISTIČAN POPREČNI PRESJEK A - A  
M 1:200



KARAKTERISTIČAN POPREČNI PRESJEK B - B



KARAKTERISTIČAN POPREČNI PRESJEK C - C



OPĆINA PRIMOŠTEN  
URBANISTIČKI PLAN UREĐENJA  
SPORTSKO REKREACIJSKE  
ZONE KREMIK R1

2. PROMETNA, ULIČNA I KOMUNALNA  
INFRASTRUKTURNA MREŽA

Županija:	ŠIBENSKO-KNINSKA
Općina:	PRIMOŠTEN
Naziv prostornog plana:	UPU SPORTSKO REKREACIJSKE ZONE KREMIK R1
Naziv kartografskog prikaza:	PROMET
Broj kartografskog prikaza	2.1.
Mjerilo kartografskog prikaza	1 : 1000
Odluka o izradi plana:	Odluka Općinskog vijeća o donošenju UPU:
Službeni Vjesnik Šibensko-kninske županije 08/08.	Službeni Vjesnik Šibensko-kninske županije 12/10.
Odluka o objavi javne rasprave:	Javni uvid održan: Ponovljeni javni uvid održan:
Službeni Vjesnik Šibensko-kninske županije 11/08.	od : 04.12.2008. od : 14.12.2009.
Službeni Vjesnik Šibensko-kninske županije 15/09.	do : 04.01.2009. do : 21.12.2009.
Pečat tijela odgovornog za provođenje javne rasprave:	Odgovorna osoba za provođenje javne rasprave:
M.P.	g. Stipe Petrina, načelnik
Suglasnost na plan:	Ministarstvo zaštite okoliša, prostornog uređenja i graditeljstva Uprava za prostorno uređenje klasa: 350-02/10-13/48, ur.br. 531-06-10-2 od 24.kolovoza 2010.
Pravna osoba koja je izradila plan:	ARHEO d.o.o. Avenija Dubrovnik 6, Zagreb
Pečat pravne osobe koja je izradila plan:	M.P.
Stručni tim u izradi plana:	Arhitekti: Aron Varga, dipl.ing.arh. - ovlaštjeni arhitekt Robert Jakovina, dipl.ing. - ovlaštjeni arhitekt Branimir Fojs, dipl.ing.arh. - ovlaštjeni arhitekt Mario Pezelj, dipl.ing.arh. - ovlaštjeni arhitekt Antonio Baković, dipl.ing.grad.
Odgovorni voditelji plana:	Aron Varga, dipl.ing.arh., ovlaštjeni arh.
Pečat Općinskog vijeća:	Predsjednik Općinskog vijeća:
M.P.	g. Vinko Bolanča
Istovjetnost prostornog plana s izvornikom ovjerava:	Pečat nadležnog tijela:
M.P.	M.P.