







URBANISTIČKI PLAN UREĐENJA

UGOSTITELJSKO - TURISTIČKE ZONE RADUČA - PRIMOŠTEN


1. KORIŠTENJE I NAMJENA POVRŠINA

GRANICE

-  OBUHVAT URBANISTIČKOG PLANA UREĐENJA
-  POJAS KOPNA 70 m OD OBALNE CRTE
-  POJAS KOPNA 100 m OD OBALNE CRTE
-  OBALNA CRTA
-  GRANICA IZGRAĐENOG DIJELA GRAĐEVINSKOG PODRUČJA SUKLADNO PPJU PRIMOŠTEN
-  GRANICA NEIZGRAĐENOG DIJELA GRAĐEVINSKOG PODRUČJA SUKLADNO PPJU PRIMOŠTEN

UGOSTITELJSKO - TURISTIČKA NAMJENA

izgr. neizgr.

-  **T1** HOTELI - 4,49 ha
-  **T1k** KONGRESNI CENTAR - 0,32 ha
-  **T1p** PRATEĆI SADRŽAJI - 0,54 ha
-  **R1** ŠPORTSKO REKREACIJSKA NAMJENA - 1,11 ha
-  **Z** ZELENE POVRŠINE S PRATEĆIM SADRŽAJIMA - 3,38 ha




UREĐENA PLAŽA

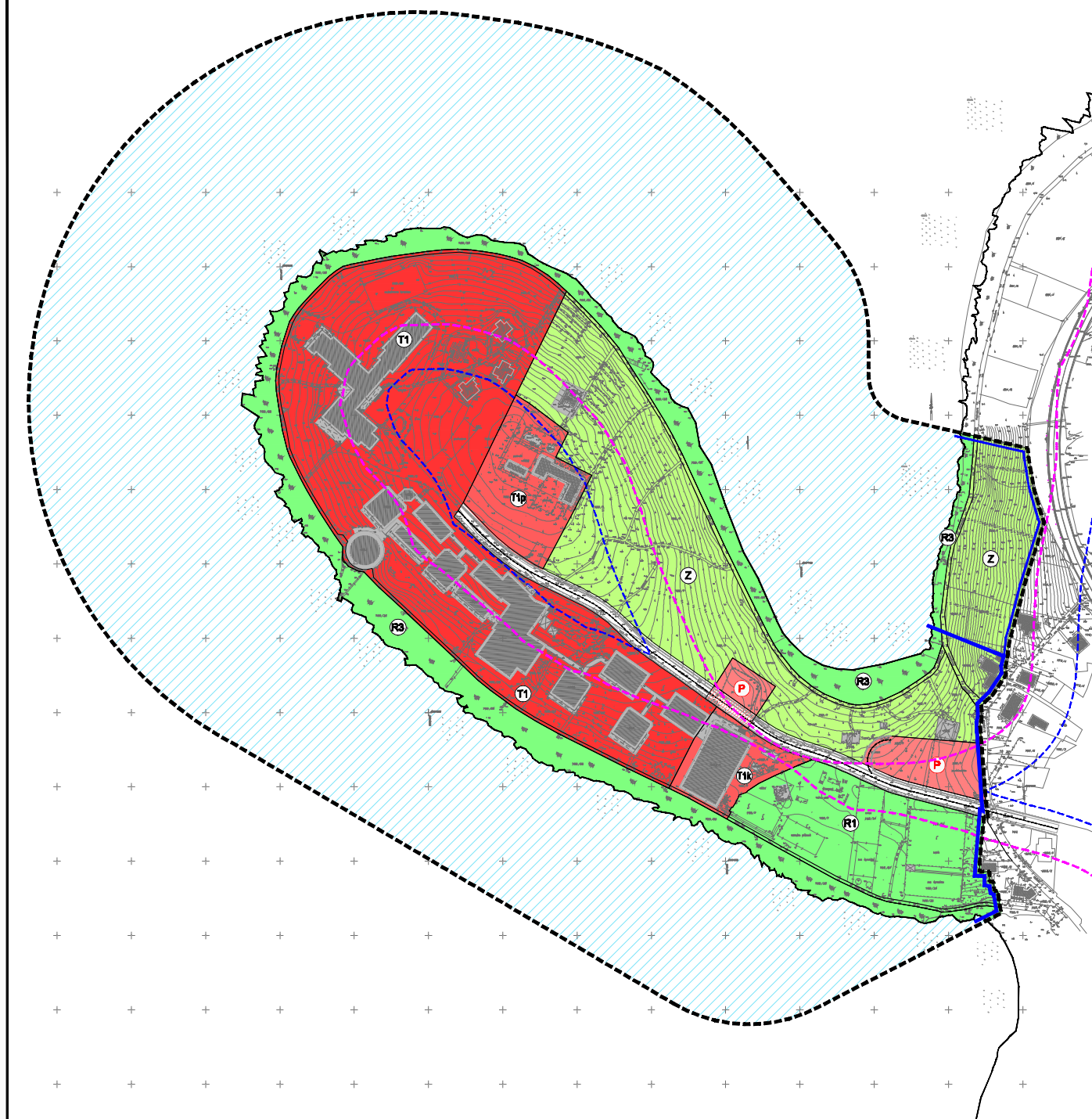
izgr. neizgr.

-  **P3** UREĐENA PLAŽA - 1,96 ha

 AKVATORIJ U OBUHVATU URBANISTIČKOG PLANA

PROMETNE POVRŠINE

-  PRISTUPNA ULICA - 0,46 ha
-  OSNOVNI PJEŠAČKI PRAVCI, OBALNA ŠETNICA
-  **P** PARKIRALIŠTA (garaže) - 0,28 ha



Županija:	ŠIBENSKO KNINSKA
Općina:	PRIMOŠTEN
Naziv prostornog plana:	URBANISTIČKI PLAN UREĐENJA UGOSTITELJSKO-TURISTIČKE ZONE RADUČA
Naziv kartografskog prikaza:	KORIŠTENJE I NAMJENA POVRŠINA
Broj kartografskog prikaza:	1.
Mjerilo kartografskog prikaza:	1:2000
Program mjera za unapređenje stanja u prostoru (izdano glasilo): "Škzberni vjesnik, Šibeniko - krinske županije", broj 487.	Odluka predstavničkog tijela o donošenju plana: (izdano glasilo): "Škzberni vjesnik, Šibeniko - krinske županije", broj 411.
Javna rasprava (datum objave): 23. ožujka 2008. "Slobodna Dalmacija"	Javni uvjod odžar: od: 10. veljače 2008. godine do: 12. ožujka 2008. godine
Ponovna javna rasprava (datum objave): 26. veljače 2010. "Slobodna Dalmacija"	Javni uvjod odžar: od: 8. ožujka 2010. godine do: 22. ožujka 2010. godine
II. ponovna javna rasprava (datum objave): 15. prosinca 2010. "Slobodna Dalmacija"	Javni uvjod odžar: od: 23. prosinca 2010. godine do: 30. prosinca 2010. godine
Pažad tijela odgovornog za provođenje javne rasprave: STIPE PETRINA, načelnik (ime, prezime i pojmje)	Odgovorna osoba za provođenje javne rasprave: STIPE PETRINA, načelnik (ime, prezime i pojmje)
Suglasnost na plan prema članku 87. Zakona o prostornom uređenju i gradnji ("Narodne novine" br.7807, 3808, 8811) broj suglasnosti klasa: 350-02/11-13/59 urboj: 631-08-11-2 AMT datum: 9. lipnja 2011.	
Pravna osoba/tijelo koje je izradilo plan: URBOS doo SPLIT Biro za prostorno planiranje, urbanizam i zaštitu okoliša	
Pažad pravne osoba/tijela koje je izradilo plan:	Odgovorna osoba: GORDANA RADMAN, dipl. ing. arh. (ime, prezime i pojmje)
Odgovorni voditelj:	GORDANA RADMAN, dipl. ing. arh.
Stručni tim u izradi plana:	
1. GORDANA RADMAN, dipl. ing. arh.	5. dr.sc.ZORAN RADMAN
2. MAJA MADIRACA, dipl. oec.	6. SEKA ROJE, arh. tehn.
3. HRVOMIR BOTA, dipl. ing. arh.	7. BRUNO BOŠNIĆ student grad.
4. IVANA BUBIĆ, dipl. oec.	8.
Pažad predstavničkog tijela:	Predsjednik predstavničkog tijela: (ime, prezime i pojmje)
Istovjetnost ovog prostornog plana s izvornikom ovjersava: (ime, prezime i pojmje)	Pažad nadležnog tijela: