






LEGENDA

OSTALE GRANICE

-  OZNAKA PROSTORNE CJELINE
-  GRAĐEVINSKO PODRUČJE NASELJA
-  IZVOJENO GRAĐEVINSKO PODRUČJE IZVAN NASELJA

RAZVOJ I UREĐENJE POVRŠINA NASELJA

izgrađeno / neizgrađeno

-  GRAĐEVINSKO PODRUČJE NASELJA - IZGRAĐENO
-  GRAĐEVINSKO PODRUČJE NASELJA - NEIZGRAĐENO, UREĐENO



RAZVOJ I UREĐENJE POVRŠINA IZVAN NASELJA

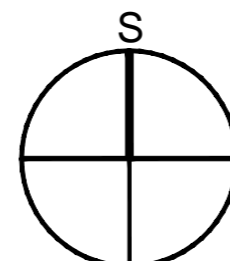
izgrađeno

-  GROBLJE

PROMET

CESTOVNI PROMET

-  LOKALNA CESTA
-  NERAZVRSTANA CESTA



OPĆINA PRIMOŠTEN

VI. IZMJENE I DOPUNE PROSTORNOG PLANA UREĐENJA OPĆINE PRIMOŠTEN

PRIJEDLOG PLANA ZA 3. PONOVNJU JAVNU RASPRAVU

4. GRAĐEVINSKA PODRUČJA NASELJA

Županija:	ŠIBENSKO-KNINSKA				
Općina:	PRIMOŠTEN				
Naziv prostornog plana:	VI. IZMJENE I DOPUNE PROSTORNOG PLANA OPĆINE PRIMOŠTEN				
Naziv kartografskog prikaza:	GRAĐEVINSKA PODRUČJA NASELJA KRUŠEVO				
Broj kartografskog prikaza:	4.6.	Mjerilo kartografskog prikaza:	1 : 5000		
Odluka o izradi plana:	"Službeni vjesnik Općine Primošten" 04/14 i 02/15		Odluka o donošenju plana:		
Javna rasprava (datum objave): Slobodna Dalmacija, 28.07.2015.	Ponovna javna rasprava (datum objave): Slobodna Dalmacija, 14.12.2015.	2. ponovna javna rasprava (datum objave): Slobodna Dalmacija, 24.07.2016.	Javni uvid održan: od: 21.08.2015. do: 28.08.2015.	Ponovni javni uvid održan: od: 11.12.2015. do: 18.12.2015.	2. ponovni javni uvid održan: od: 08.08.2016. do: 18.08.2016.
Pečat tijela odgovornog za provođenje javne rasprave:	M.P.		Odgovorna osoba za provođenje javne rasprave: gosp. Stipe Petrina, načelnik		
Pravna osoba koja je izradila plan:	ARHEO d.o.o. Tomislavova 11, Zagreb				
Pečat pravne osobe koja je izradila plan:	M.P.		Direktor : Aron Varga, dipl.ing.arh.		
Stručni tim u izradi plana:	Aron Varga, dipl.ing.arh. - ovlaštenu arhitekt Mario Pezelj, dipl.ing.arh. - ovlaštenu arhitekt urbanist Patrik Filaković, dipl.ing.prom. Jelena Luketa, dipl.ing.arh. Ivan Šulentić, dipl.ing.arh.		Antonijo Baković, dipl.ing.građ. - ovlaštenu ing. građ. Josip Horvat, dipl.ing. prom. Vera Varga, dipl. biolog Vesna Pezelj, dipl. sociolog Damir Batarelo, dipl. iur.		
Odgovorni voditelj izrade plana:	Aron Varga, dipl.ing.arh., ovlaštenu arh.				
Pečat općinskog vijeća:	M.P.		Predsjednik općinskog vijeća: gosp. Vinko Bolanča		
Istovjetnost prostornog plana s izvornikom ovjerava:	M.P.		Pečat nadležnog tijela: M.P.		