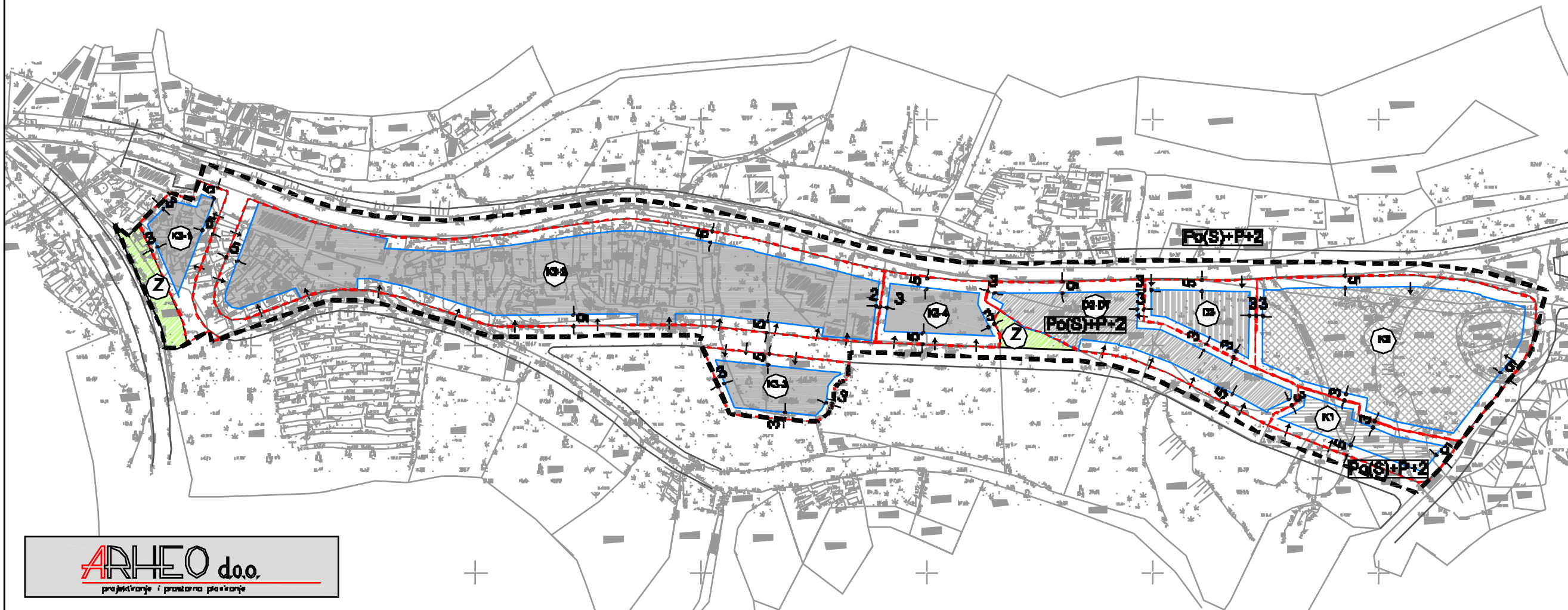


OPĆINA PRIMOŠTEN  
URBANISTIČKI PLAN UREĐENJA  
ZONE "UZ VOJSKE"

4.NAČIN I UVJETI GRADNJE












**ARHEO** d.o.o.  
projektno i prostorno planiranje



**GRANICE**

--- OBUHVAT UPU

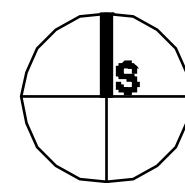
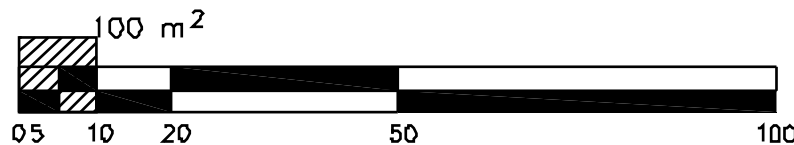
**NAČIN GRADNJE**

-  GOSPODARSKA NAMJENA - POSLOVNA  
prelazna ulazna - K1, prelazna trgovačka - K2
-  GOSPODARSKA NAMJENA - POSLOVNA  
komunalno - stanovna - K3-1, K3-2, K3-3, K3-4
-  JAVNA I DRUŠTVENA NAMJENA  
zdravstvena - D3, socijalna i kulturna - D2-D7
-  GRADIVI DIO PROSTORNE CJELINE- K3-1, K3-2, K3-3, K3-4
-  GRADIVI DIO PROSTORNE CJELINE- K1
-  GRADIVI DIO PROSTORNE CJELINE- K2
-  GRADIVI DIO PROSTORNE CJELINE- D2, D7
-  GRADIVI DIO PROSTORNE CJELINE- D3
-  ZAŠTITNE ZELENE PLOŠTE

**UVJETI GRADNJE**

- GRANICA PROSTORNE CJELINE
- [P+PK] KATNOST GRAĐEVINA
-  MINIMALNA UDALJENOST GRAĐEVINOG PRAVCA OD REGULACIJSKOG PRAVCA  
/ MIN. UDALJENOST GRAĐEVINE OD GRANICE ČESTICE
-  PRIKLJUČENJE NA INTERNU PROMETNU PLOŠTINU  
/ILI PRIKLJUČAK KOMUNALNE INFRASTRUKTURE

M 1:2000



Županija:	ŠIBENSKO-KNINSKA PRIMOŠTEN	
Općina:	PRIMOŠTEN	
Naziv prostornog plana:	UPU ZONE "UZ VOJSKE"	
Naziv kartografskog prikaza:	NAČIN I UVJETI GRADNJE	
Broj kartografskog prikaza	4.2.	Mjerilo kartografskog prikaza 1 : 2000
Odluka o izradi plana:	"Službeni vjesnik Šibensko-kninske županije" 08/08.	Odluka o donošenju plana: "Službeni vjesnik Šibensko-kninske županije" 10/11.
Objava javne rasprave (datum):	"Službeni vjesnik Šibensko-kninske županije" 11/08. "Službeni vjesnik Šibensko-kninske županije" 15/09. "Službeni vjesnik Šibensko-kninske županije" 14/10.	Javni uvid održan: od 04.12.2008. do 04.01.2009. Ponovljeni javni uvid održan: od 14.12.2009. do 21.12.2009. II. Ponovljeni javni uvid održan: od 06.12.2010. do 13.12.2010.
Pečat tijela odgovornog za provođenje javne rasprave:	M.P.	Odgovorna osoba za provođenje javne rasprave: gosp. Stipe Petrina, načelnik
Suglasnost na plan (prema čl. 97 Zakona o prostornom uređenju i gradnji): Ministarstvo zaštite okoliša, prostornog uređenja i graditeljstva Uprava za prostorno uređenje klasa: 350-02/11-13/93; ur. br. 531-06-11-5 AMT, od 29. rujna 2011.		
Pravna osoba koja je izradila plan:	ARHEO d.o.o. Tomislavova 11, Zagreb	
Pečat pravne osobe koja je izradila plan:	M.P.	Direktor : Aron Varga, dipl.ing.arh.
Stručni tim u izradi plana:	Aron Varga, dipl.ing.arh. - ovlaštteni arhitekt Robert Jakovina, dipl.ing. - ovlaštteni arhitekt Branimir Fojs, dipl.ing.arh. - ovlaštteni arhitekt Mario Pezelj, dipl.ing.arh., Antonio Baković, dipl.ing.grad.	Ana Staničić, dipl.ing.arh. Željka Kajfeš, dipl.ing.arh. Jelena Luketa, dipl.ing.arh. Josip Horvat, dipl.ing.prometa
Odgovorni voditelji plana:	Aron Varga, dipl.ing.arh., ovlaštteni arh.	
Pečat općinskog vijeća:	M.P.	Predsjednik općinskog vijeća: gosp. Vinko Bolanča
Istovjetnost prostornog plana s izvornikom ovjerava:	Pečat nadležnog tijela: M.P.	