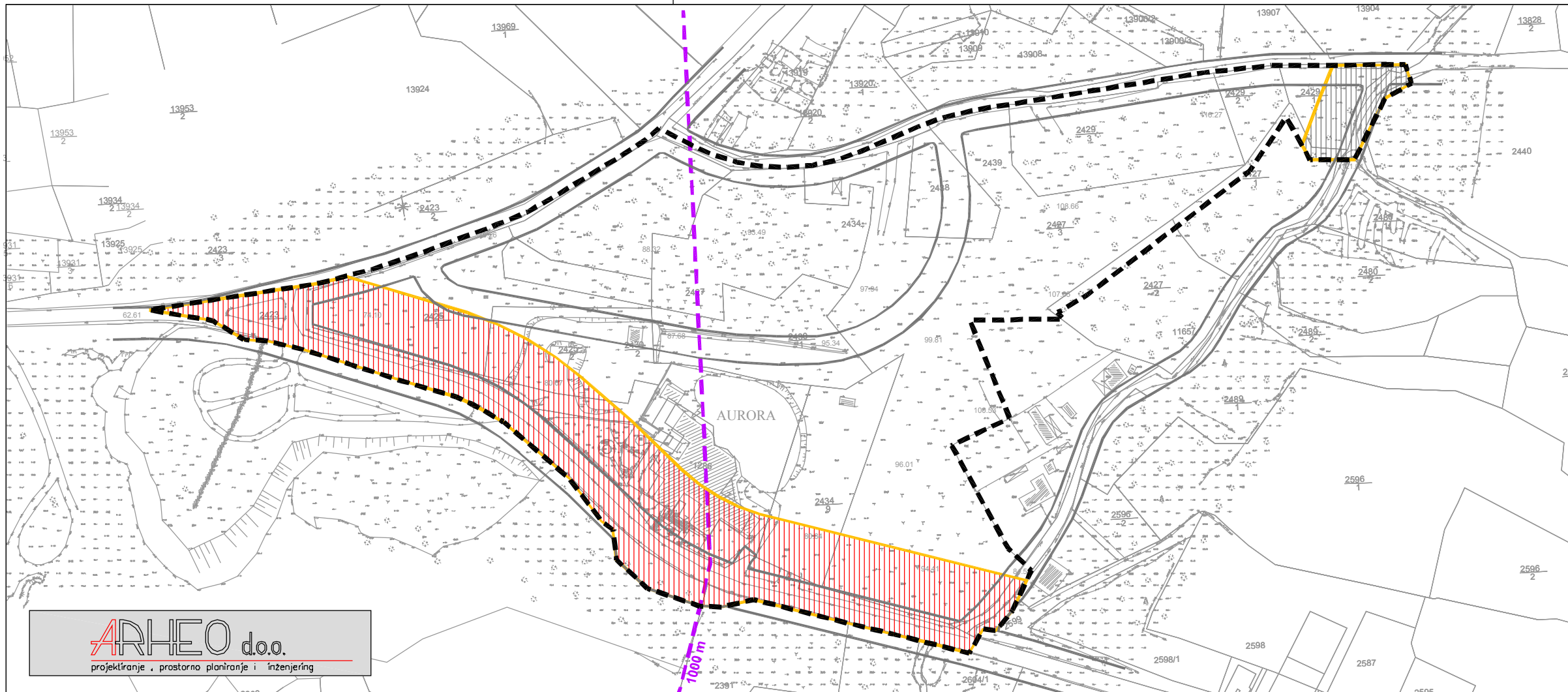


# OPĆINA PRIMOŠTEN

## URBANISTIČKI PLAN UREĐENJA UGOSTITELJSKO TURISTIČKE ZONE AURORA - ZONA T2 - TURISTIČKO NASELJE

### 3.UVJETI KORIŠTENJA, UREĐENJA I ZAŠTITE POVRŠINA



#### GRANICE

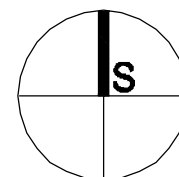
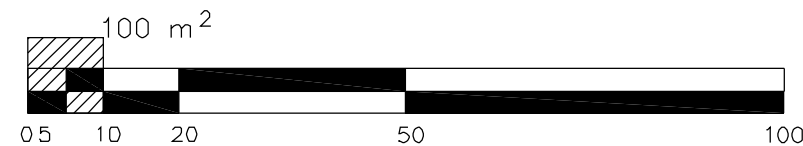
----- OBUHVAT UPU-a

#### PODRUČJA PRIMJENE POSEBNIH MJERA UREĐENJA I ZAŠTITE

 ZAŠTITNI KORIDOR DRŽAVNE CESTE 25 m

 ZAŠTITNI KORIDOR ŽUPANIJSKE CESTE 15 m

M 1:2000



Županija:	ŠIBENSKO-KNINSKA	
Općina:	PRIMOŠTEN	
Naziv prostornog plana:	UPU UGOSTITELJSKO TURISTIČKE ZONE AURORA - ZONA T2 - TURISTIČKO NASELJE	
Naziv kartografskog prikaza:	UVJETI KORIŠTENJA, UREĐENJA I ZAŠTITE POVRŠINA	
Broj kartografskog prikaza	3.	Mjerilo kartografskog prikaza 1 : 2000
Odluka o izradi plana:	Odluka o donošenju UPU:	
Službeni vjesnik Šibensko-kninske županije 08/08.	Službeni vjesnik Šibensko-kninske županije 13/10.	
Odluka o objavi javne rasprave:	Javni uvid održan:	Ponovljeni javni uvid održan:
Službeni vjesnik Šibensko-kninske županije 11/08.	od : 04.12.2008.	od : 14.12.2009.
Službeni vjesnik Šibensko-kninske županije 15/09.	do : 04.01.2009.	do : 21.12.2009.
Pečat tijela odgovornog za provođenje javne rasprave:	Odgovorna osoba za provođenje javne rasprave:	
M.P.	g. Stipe Petrina, načelnik	
Suglasnost na plan:	Ministarstvo zaštite okoliša, prostornog uređenja i graditeljstva Uprava za prostorno uređenje klasa: 350-02/10-13/68, ur.br. 531-06-10-2 od 29.rujna 2010.	
Pravna osoba koja je izradila plan:	ARHEO d.o.o. Avenija Dubrovnik 6, Zagreb	
Pečat pravne osobe koja je izradila plan:	Direktor : Aron Varga, dipl.ing.arh.	
Stručni tim u izradi plana:	Ana Staničić, dipl.ing.arh. Željka Kajfeš, dipl.ing.arh. Josip Horvat, dipl.ing.prometa	
Aron Varga, dipl.ing.arh. - ovlaštenu arhitekt Robert Jakovina, dipl.ing. - ovlaštenu arhitekt Branimir Fojs, dipl.ing.arh. - ovlaštenu arhitekt Mario Pezelj, dipl.ing.arh., Antonio Baković, dipl.ing.grad.	Aron Varga, dipl.ing.arh., ovlaštenu arh.	
Odgovorni voditelji plana:	Aron Varga, dipl.ing.arh., ovlaštenu arh.	
Pečat Općinskog vijeća:	Predsjednik Općinskog vijeća:	
M.P.	g. Vinko Bolanča	
Istovjetnost prostornog plana s izvornikom ovjerava:	Pečat nadležnog tijela:	
M.P.	M.P.	