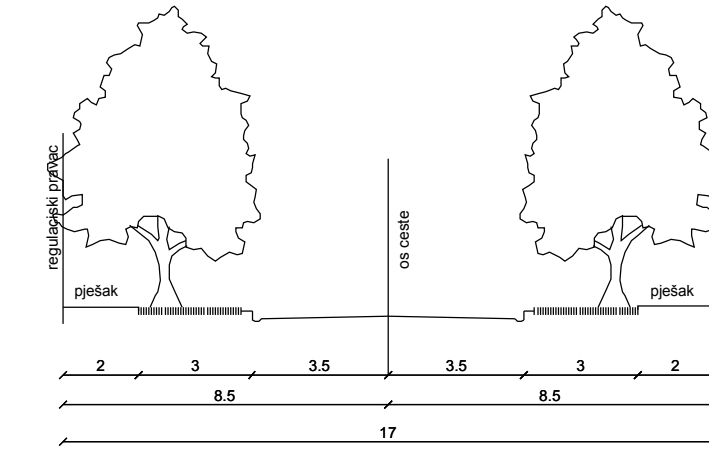


**OPĆINA PRIMOŠTEN**  
**URBANISTIČKI PLAN UREĐENJA**  
**UGOSTITELJSKO TURISTIČKE ZONE AURORA**  
**- ZONA T2 - TURISTIČKO NASELJE**

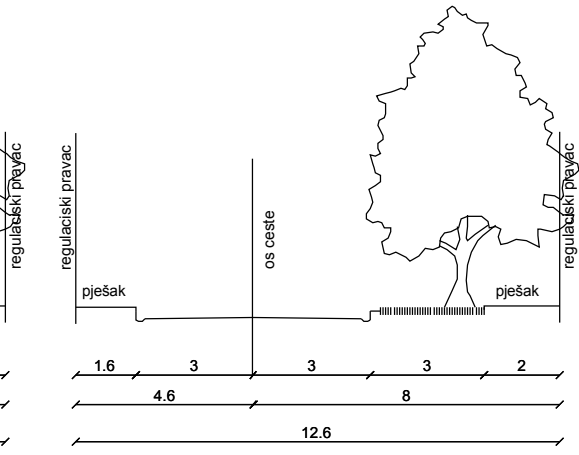
**2. PROMETNA, ULIČNA I KOMUNALNA**  
**INFRASTRUKTURNA MREŽA**

Županija:	ŠIBENSKO-KNINSKA		
Općina:	PRIMOŠTEN		
Naziv prostornog plana:	UPU UGOSTITELJSKO TURISTIČKE ZONE AURORA - ZONA T2 - TURISTIČKO NASELJE		
Naziv kartografskog prikaza:	PROMET		
Broj kartografskog prikaza	<b>2.1.</b>	Mjerilo kartografskog prikaza	<b>1 : 2000</b>
Odluka o izradi plana:	Odluka o donošenju UPU:		
Službeni vjesnik Šibensko-kninske županije 08/08.	Službeni vjesnik Šibensko-kninske županije 13/10.		
Odluka o objavi javne rasprave:	Javni uvid održan: Ponovljeni javni uvid održan:		
Službeni vjesnik Šibensko-kninske županije 11/08.	od : 04.12.2008.	od : 14.12.2009.	
Službeni vjesnik Šibensko-kninske županije 15/09.	do : 04.01.2009.	do : 21.12.2009.	
Pečat tijela odgovornog za provođenje javne rasprave:	Odgovorna osoba za provođenje javne rasprave:		
M.P.	..... g. Stipe Petrina, načelnik		
Suglasnost na plan:	Ministarstvo zaštite okoliša, prostornog uređenja i graditeljstva Uprava za prostorno uređenje klasa: 350-02/10-13/68, ur.br. 531-06-10-2 od 29.rujna 2010.		
Pravna osoba koja je izradila plan:	ARHEO d.o.o. Avenija Dubrovnik 6, Zagreb		
Pečat pravne osobe koja je izradila plan:	..... Direktor : Aron Varga, dipl.ing.arh.		
Stručni tim u izradi plana:	Aron Varga, dipl.ing.arh. - ovlaštteni arhitekt Robert Jakovina, dipl. ing. - ovlaštteni arhitekt Branimir Fojs, dipl.ing.arh. - ovlaštteni arhitekt Mario Pezelj, dipl.ing.arh., Antonio Baković, dipl.ing.grad.		
Odgovorni voditelji plana:	Aron Varga, dipl.ing.arh., ovlaštteni arh.		
Pečat Općinskog vijeća:	Predsjednik Općinskog vijeća: ..... g. Vinko Bolanča		
Istovjetnost prostornog plana s izvornikom ovjerava:	Pečat nadležnog tijela:  M.P.		

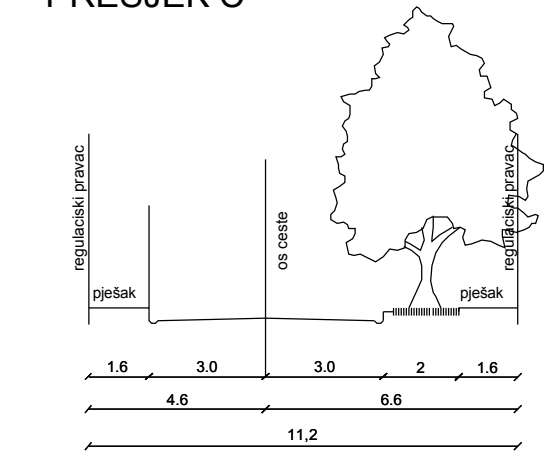
DRŽAVNA CESTA M 1:200  
KARAKTERISTIČAN POPREČNI  
PRESJEK A



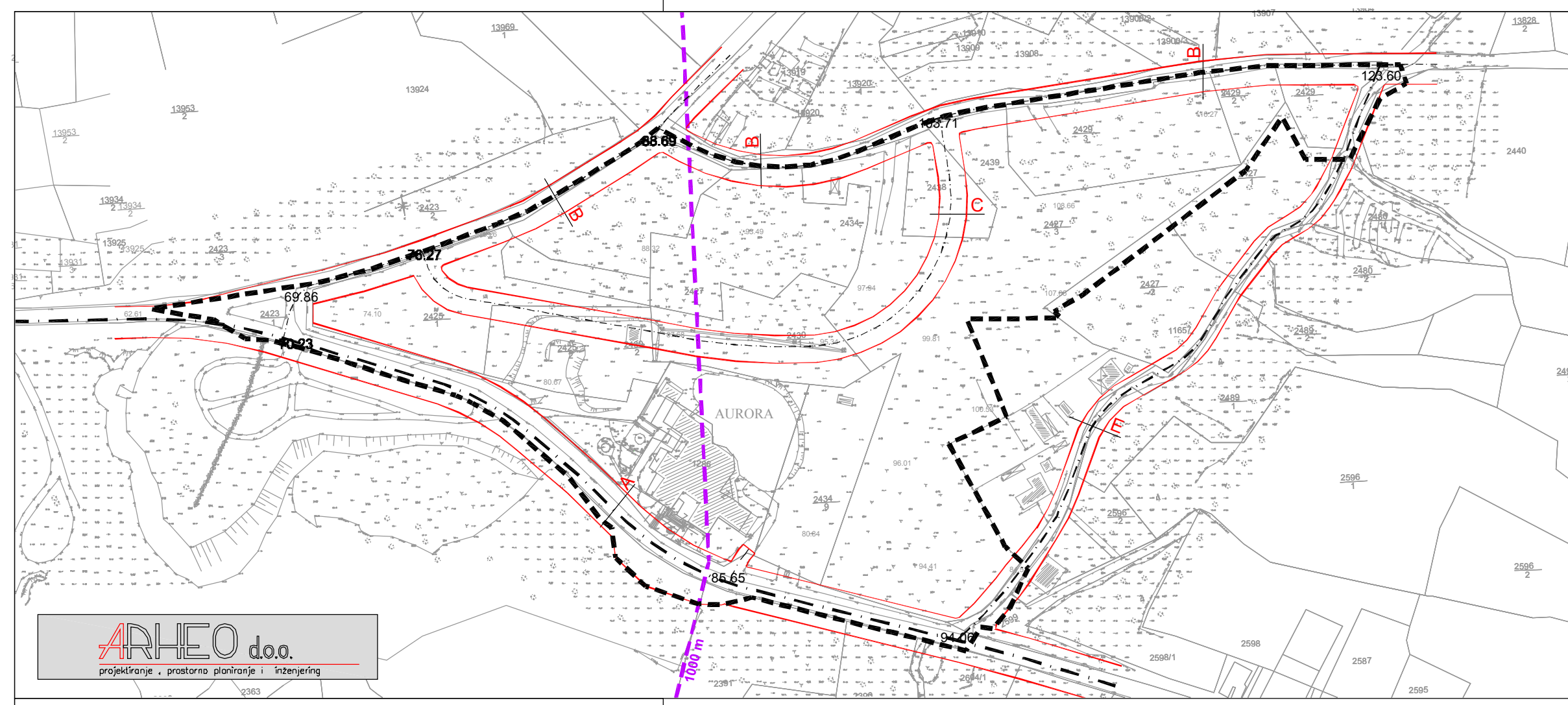
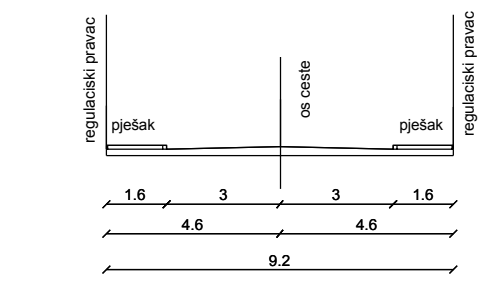
SABIRNE ULICE M 1:200  
KARAKTERISTIČAN POPREČNI  
PRESJEK B



SABIRNE ULICE M 1:200  
KARAKTERISTIČAN POPREČNI  
PRESJEK C



ŽUPANIJSKA ULICA M 1:200  
KARAKTERISTIČAN POPREČNI  
PRESJEK E



**GRANICE**

--- OBUHVAT UPU-a

**PROMET**

--- PLANIRANA DRŽAVNA CESTA

--- PLANIRANA ŽUPANIJSKA CESTA

--- SABIRNA ULICA

A OZNAKA PRESJEKA CESTE

123.60 APROKSIMATIVNE VISINSKE KOTE PROMETNICE

M 1:2000

